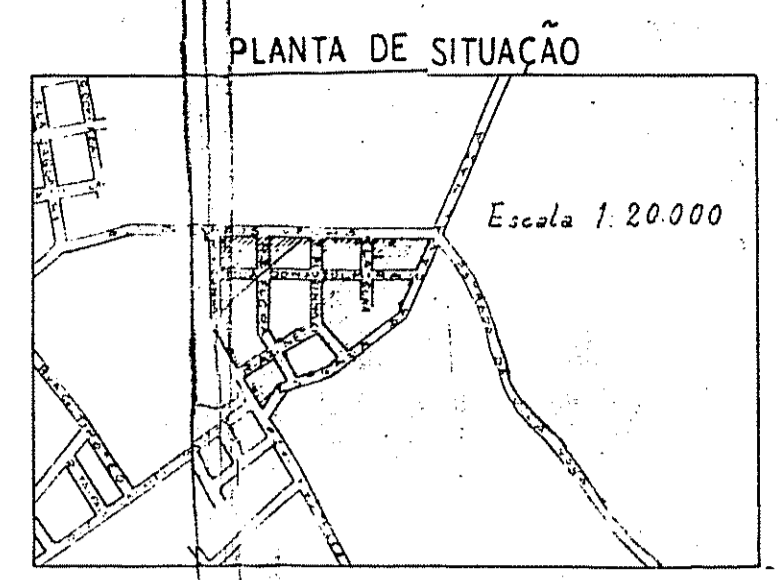


Este arruamento é antigo e está aprovado pela Prefeitura.
 Os lotes ainda não vendidos foram em no mínimo dez metros de frente.
 Os lotes autorizados construídos onde não existem habitações, em terreno possessionis e não atravessados por passagens.

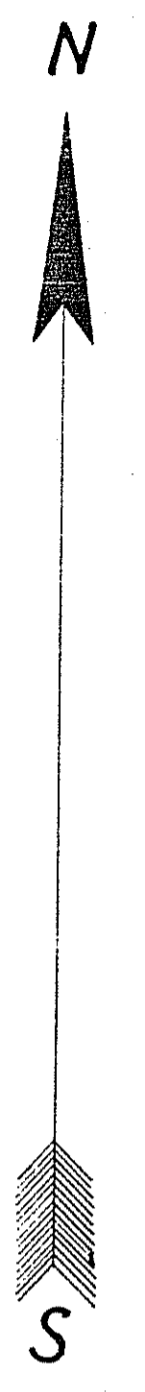


PLANTA CADASTRAL

dos
 imóveis situados na antiga chacara "Justino Mendes Ribeiro" entre a rua Dr. Campos Velho e a Estrada da Cavallhada pertencentes a "SOCIEDADE MERCANTIL LIMITADA"

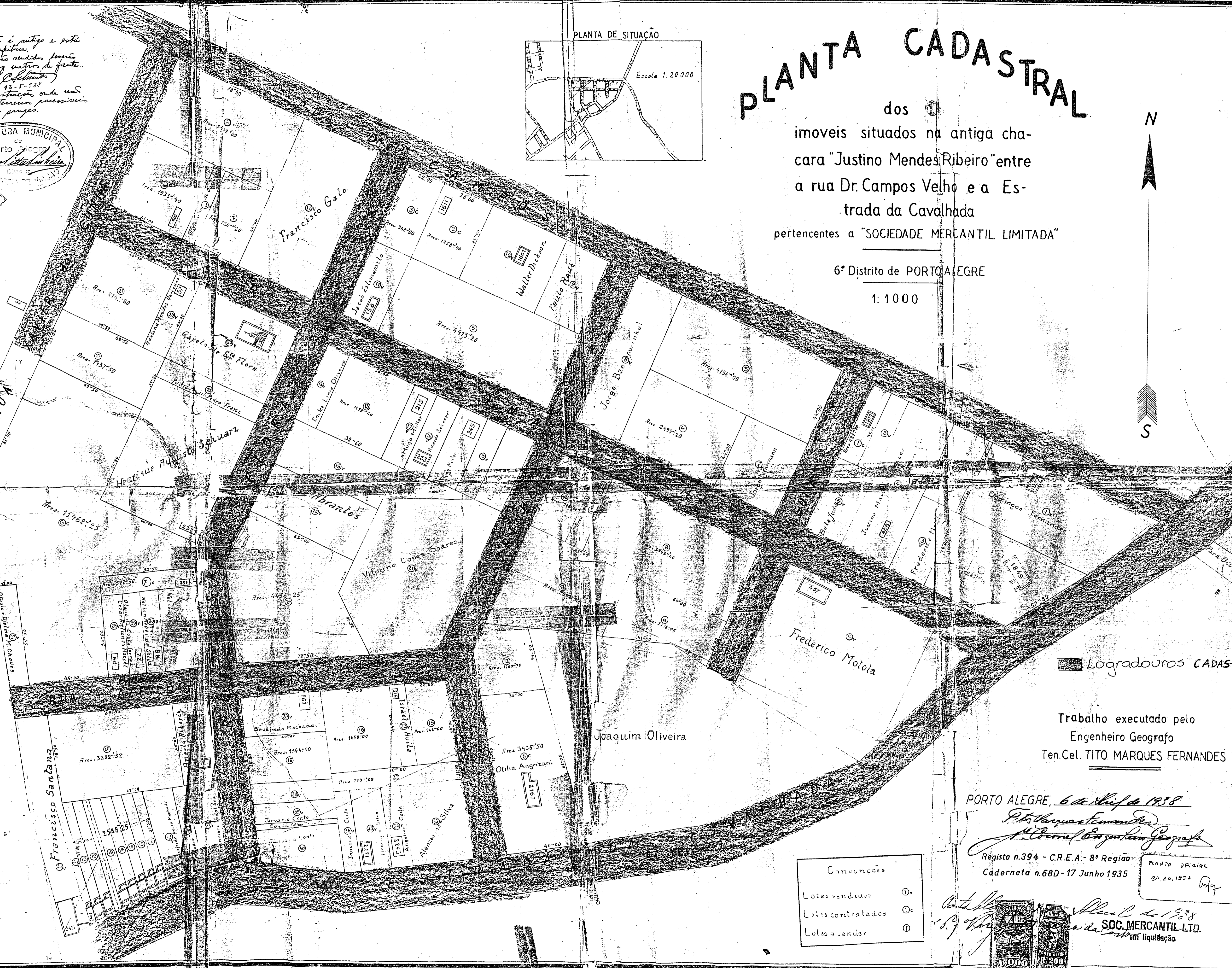
6º Distrito de PORTO ALEGRE

1:1000



Lotes contratados		
Nº	Áreas	Ruas
1	484,00	Campos Velho
2	1258,40	"
3	968,00	"
4	1936,00	Dona Zulmira
5	484,00	"
6	1146,25	Av. do Rio Grande
7	572,50	Santa Flora
8	3436,50	Cavallhada
9	20606,65	"

Lotes a vender		
Nº	Áreas	Ruas
1	2831,14	Cavallhada
2	88,00	Campos Velho
3	4736,00	"
4	2439,20	Dona Zulmira
5	4432,00	Campos Velho
6	1201,20	Dona Zulmira
7	394,24	"
8	1176,05	Laguna
9	368,00	Dona Zulmira
10	292,50	Petrópolis
11	1160,75	"
12	1698,40	Dona Zulmira
13	4555,25	Ribeirão Negro
14	968,00	"
15	1690,00	"
16	1114,00	Santa Flora
17	2588,25	Cavallhada
18	5202,32	Ribeirão Negro
19	2147,20	Dona Zulmira
20	1937,50	Xavier da Cunha
21	49401,36	"



Logradouros CADASTRAIS

Trabalho executado pelo
 Engenheiro Geógrafo
 Ten. Cel. TITO MARQUES FERNANDES

Convenções	
Lotes vendidos	Dr
Lotes contratados	Dc
Lotes a vender	Di

PORTO ALEGRE, 6 de Maio de 1938
 T. Marques Fernandes
 Engenheiro Geógrafo
 Registro n. 394 - C.R.E.A. - 8ª Região
 Caderneta n. 68D - 17 Junho 1935



SOC. MERCANTIL LTD.
 em liquidação