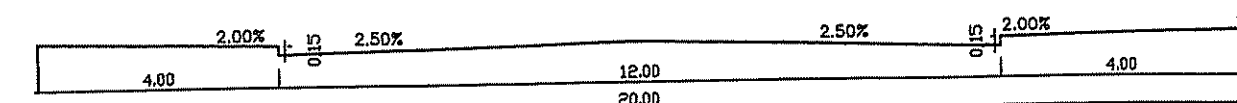
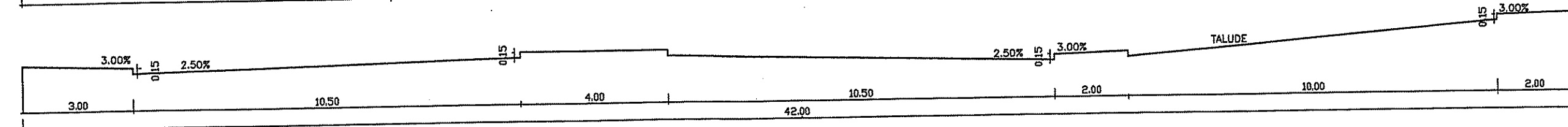
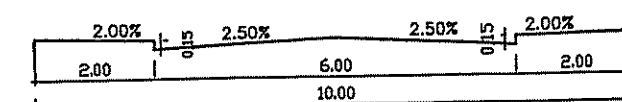
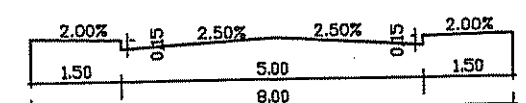
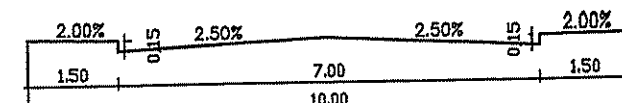


RUAS 622 - 623 - 624
 RUAS 625 - 626 - 627 - 628 - 629 - 630 - 631
 RUA 0404
 RUA VOLUNTÁRIOS DA PÁTRIA
 RUA FREDERICO MENTZ

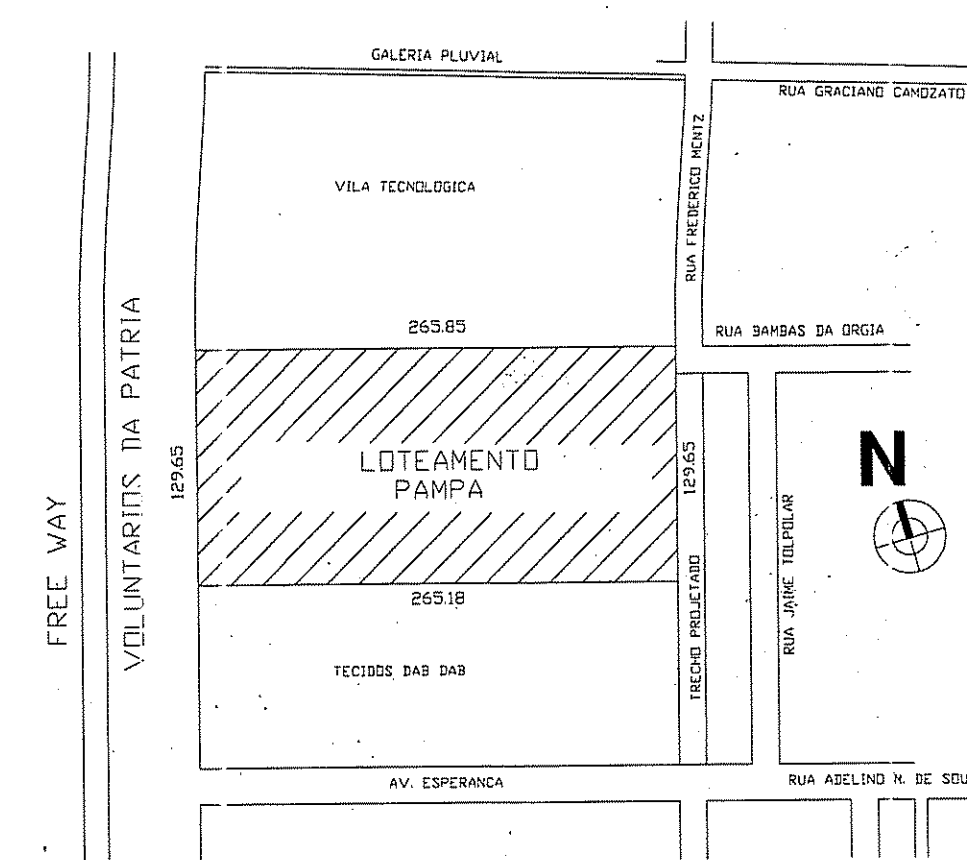


GABARITOS

Escala: 1/125

TABELA DE ÁREAS					
		LC. 434/99		PROJETO	
		m2	%	m2	%
ÁREAS PÚBLICAS	EQUIPAM. COMUNIT.	6.188,45	18,00	2.018,50	5,87
	ESCOLA			-	-
	CRECHE			3.472,29	10,10
	PARQUE	687,60	2,00	-	-
TOTAL 1		6.876,05	20,00	5.490,79	15,97
SISTEMA VIÁRIO	RECUDO VIÁRIO			174,27	0,50
	VIAS PROJETO			9551,64	27,78
TOTAL 2		5.157,04	15,00	9725,91	28,28
TOTAL 1+2		12.033,10	35,00	15.216,70	44,25
ÁREA DE LOTES (T3)		22.347,19		19.163,59	55,75
TOTAL T1+T2+T3		34.380,29	100,00	34.380,29	100,00

ÁREA TITULADA 34.426,07 m2
 ÁREA MENOR POLÍGONO 34.380,29 m2

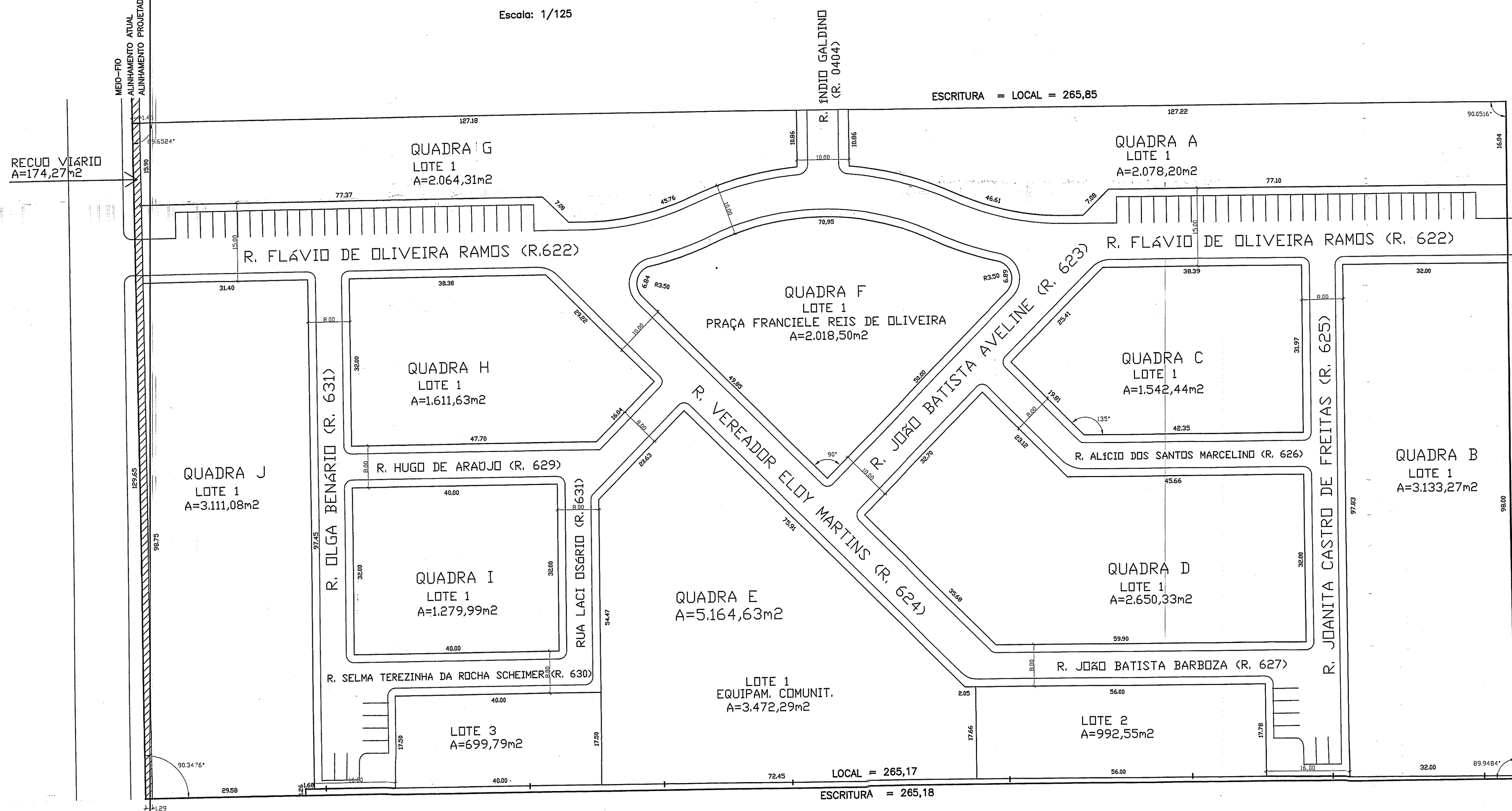


SITUAÇÃO SEM ESCALA

MEIO-FIO
 ALINHAMENTO ATUAL
 ALINHAMENTO PROJETADO

RECUDO VIÁRIO
 A=174,27m2

RUA VOLUNTÁRIOS DA PÁTRIA



IMPLANTAÇÃO

Escala: 1/500

DATA	ASSUNTO	RUBRICA
MAIO/2018	INCLUSÃO DOS NOMES DOS LOGRADOUROS OFICIAIS	
MAIO/2018	ALTERAÇÃO ESCALA GABARITOS	

PREFEITURA MUNICIPAL DE PORTO ALEGRE
 SECRETARIA MUNICIPAL DE URBANISMO
LICENCIADO
 DE ACORDO COM LC. Nº 434/99
 EXP.ÚNICO 02.222.705.003
 EM 20/03/2018

Maria Paula Lüdke Rega
 Arquiteta e Urbanista
 Matr. nº 529336-2
 URF-CPS-SMURB

AEIS - LC 393/96
 E.U.002.222705.00.3
 MZ 02 - UBU 016 - QUART. 083

PROPRIETÁRIO:	Departamento Municipal de Habitação
PROJETO:	ARQ. SILVIA CARPENED
EXECUÇÃO:	

DEM HAB PREFEITURA MUNICIPAL DE PORTO ALEGRE
 DEPARTAMENTO MUNICIPAL DE HABITAÇÃO

DIRETOR GERAL: FLÁVIO HELMANN
 S.P.D.: ENG. LUIZ HOMEMO CABASTANI
 C.O.P.: ENF. CARLOS HENRIQUE R. E SILVA

PROJETO URBANÍSTICO - AEIS

COORDENAÇÃO:	Unidade de Projetos Urbanísticos - UPU/COP
OBRA:	LOTEAMENTO PAMPA
LOCAL:	RUA FREDERICO MENTZ, 305
DISCRIMINAÇÃO:	SITUAÇÃO, IMPLANTAÇÃO, GABARITOS E PLANILHA
DESENHO:	DATA: JULHO/02 ARQUIVO: pampaURB.dwg

ESCALA:
 CONFORME
 INDICADO