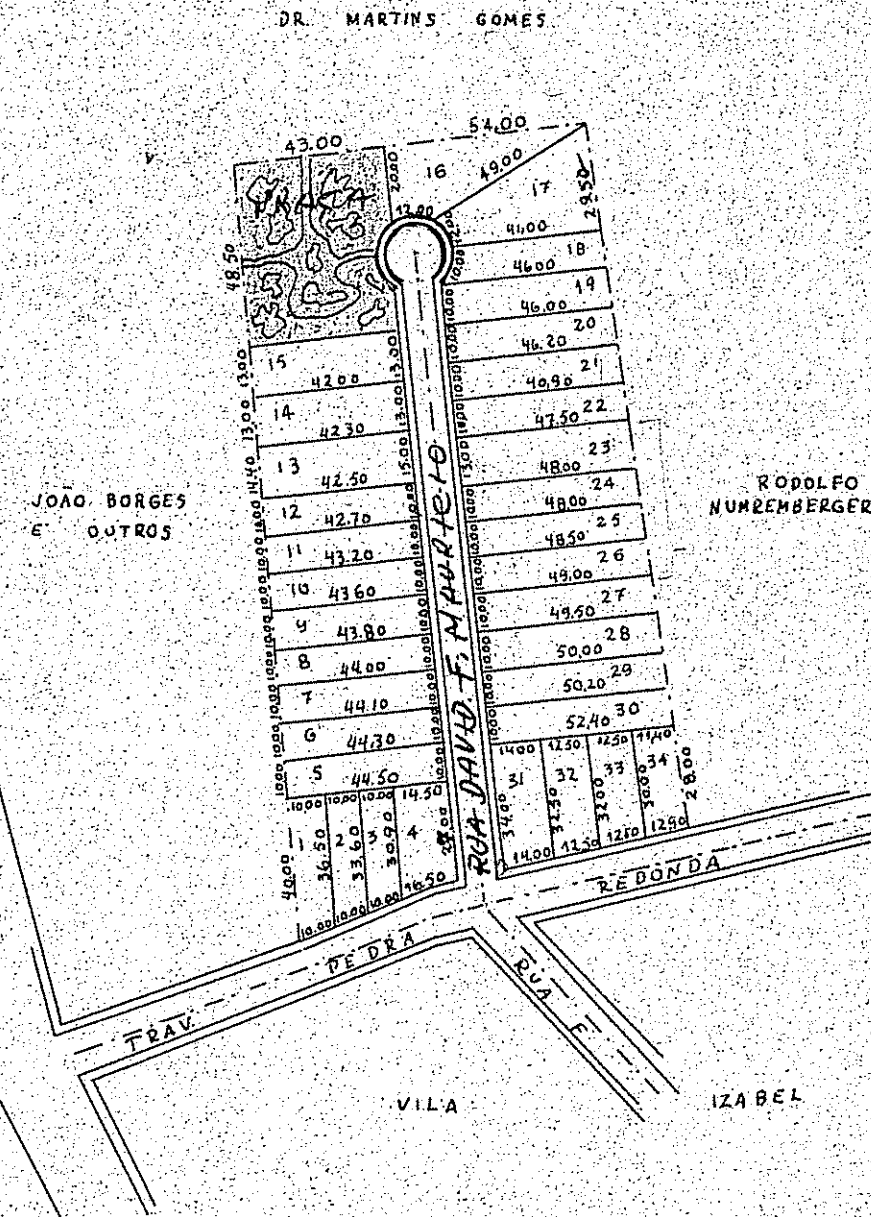


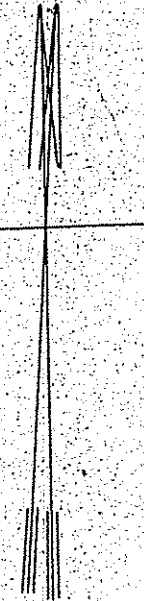
# PLANTA DE LOTEAMENTO DE UM TERRENO DE PROPRIEDADE DO SR. DAVID MAURÍCIO

## — Pedra Redonda — Ipanema —

Esc. 1: 2000



NV. MN.

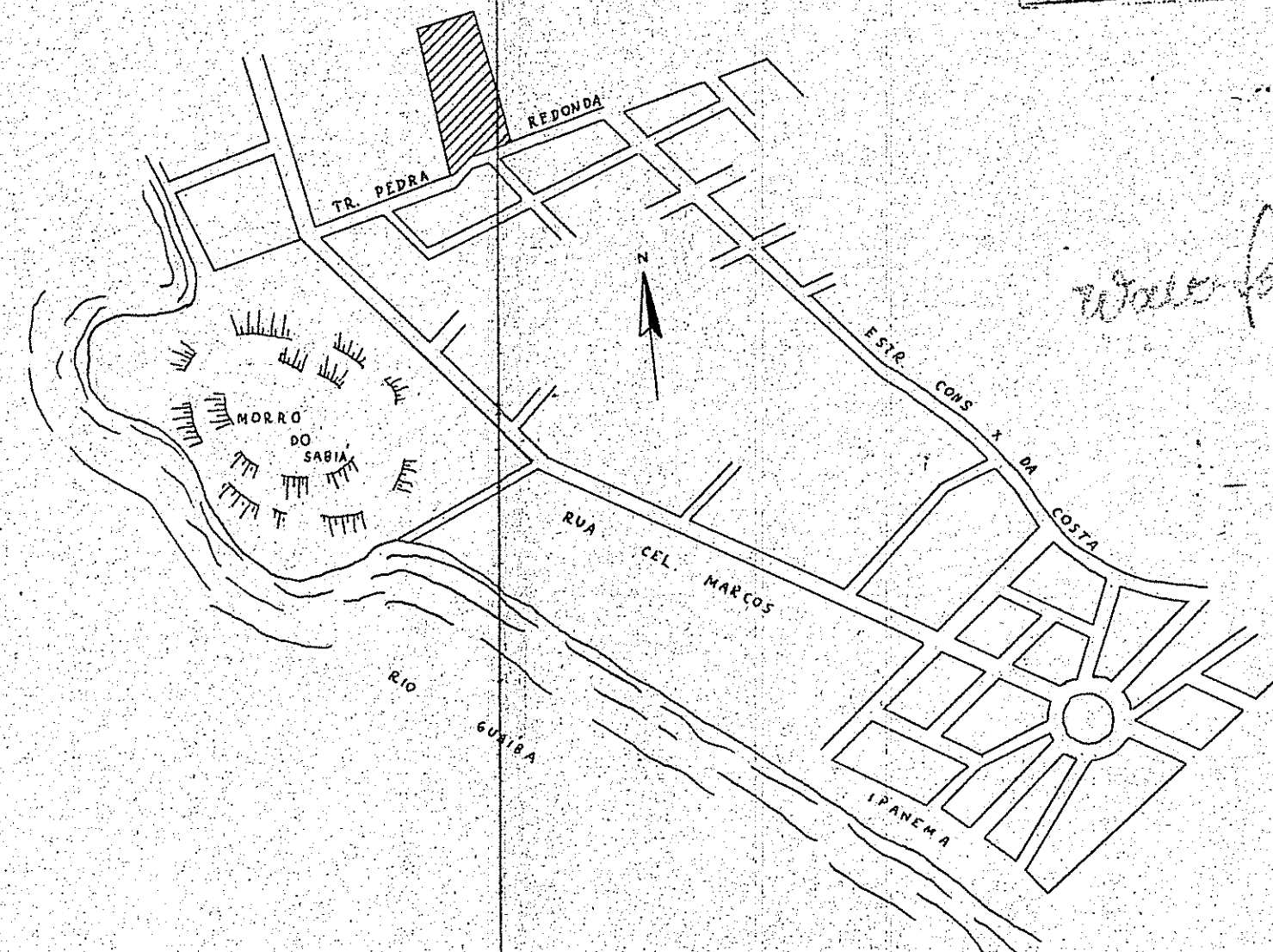


LOTE	ÁREA	LOTE	ÁREA	LOTE	ÁREA	LOTE	ÁREA	LOTE	ÁREA
1	382.50	8	439.00	15	546.00	22	472.00	29	501.00
2	350.00	9	437.00	16	660.00	23	620.75	30	503.00
3	317.50	10	434.00	17	850.00	24	486.00	31	463.40
4	416.90	11	429.50	18	435.00	25	484.50	32	395.00
5	444.00	12	426.00	19	461.00	26	487.50	32	381.20
6	442.00	13	623.30	20	463.00	27	492.50	34	346.85
7	440.50	14	548.00	21	464.50	28	497.50		

VISTO  
 1/1  
 ARQ. CHEFE DE SEÇÃO

PREFEITURA MUNICIPAL DE PORTO ALEGRE  
 S. M. P. V.  
 DIV. VIAS

28/7/59  
 DIRETOR



*Walter...*

Situação - esc. 1:10.000

*Adriano Rodolfo Faria*  
 eng. civil - C.R.E.A. nº 4809

PLANTA OFICIAL  
*Adriano Rodolfo Faria*  
 18.02.1959  
 PASTA 247