

PREFEITURA MUNICIPAL DE PORTO ALEGRE
S. N. C. V.
SEÇÃO DE CADASTRO
DIVISÃO DE URBANISMO

VILA CRESCÊNCIA

AVENIDA ASSIS BRASIL - DE FRENTE À INDÚSTRIA MATARAZZO

PROPRIEDADE DOS SNRS. D. ARTE PEREIRA NUNES
DE MARIO PEREIRA NUNES


PREFEITURA MUNICIPAL DE PORTO ALEGRE
S. N. C. V.
DIVISÃO DE URBANISMO

ÁREA - 3ha 1602,92 m²

PRÇA - 3.160,292 m²

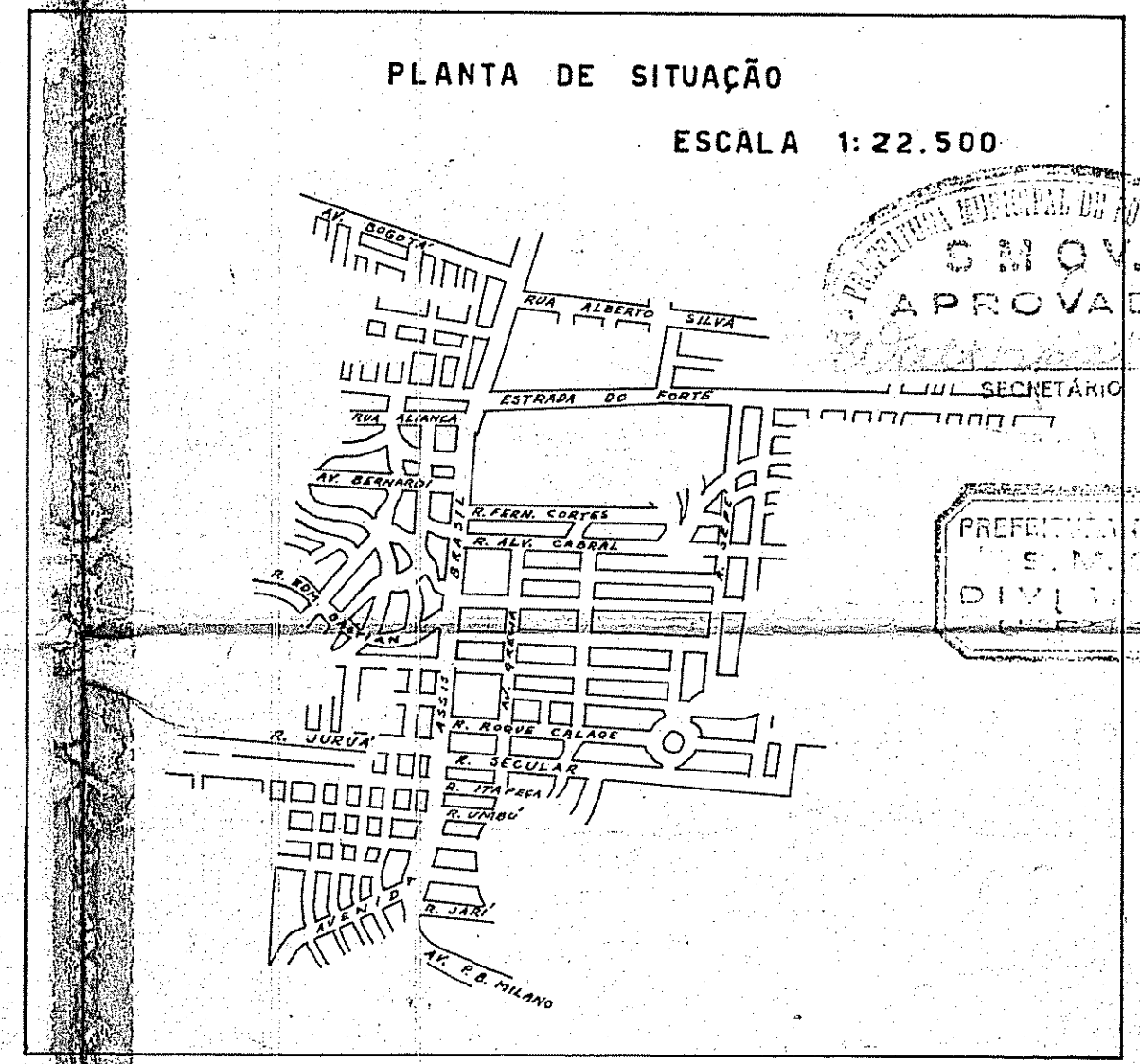
3ª FASE

N.V.
N.M.
6° 57' 13" DECLIN. MAGNÉTICA



O PROPRIETÁRIO: _____

O RESP. TÉCNICO: _____



PREFEITURA MUNICIPAL DE PORTO ALEGRE
S. N. C. V.
APROVADO

PREFEITURA MUNICIPAL DE PORTO ALEGRE
S. N. C. V.
DIVISÃO DE URBANISMO

PLANTA OFICIAL
Aprovada
18.02.1955

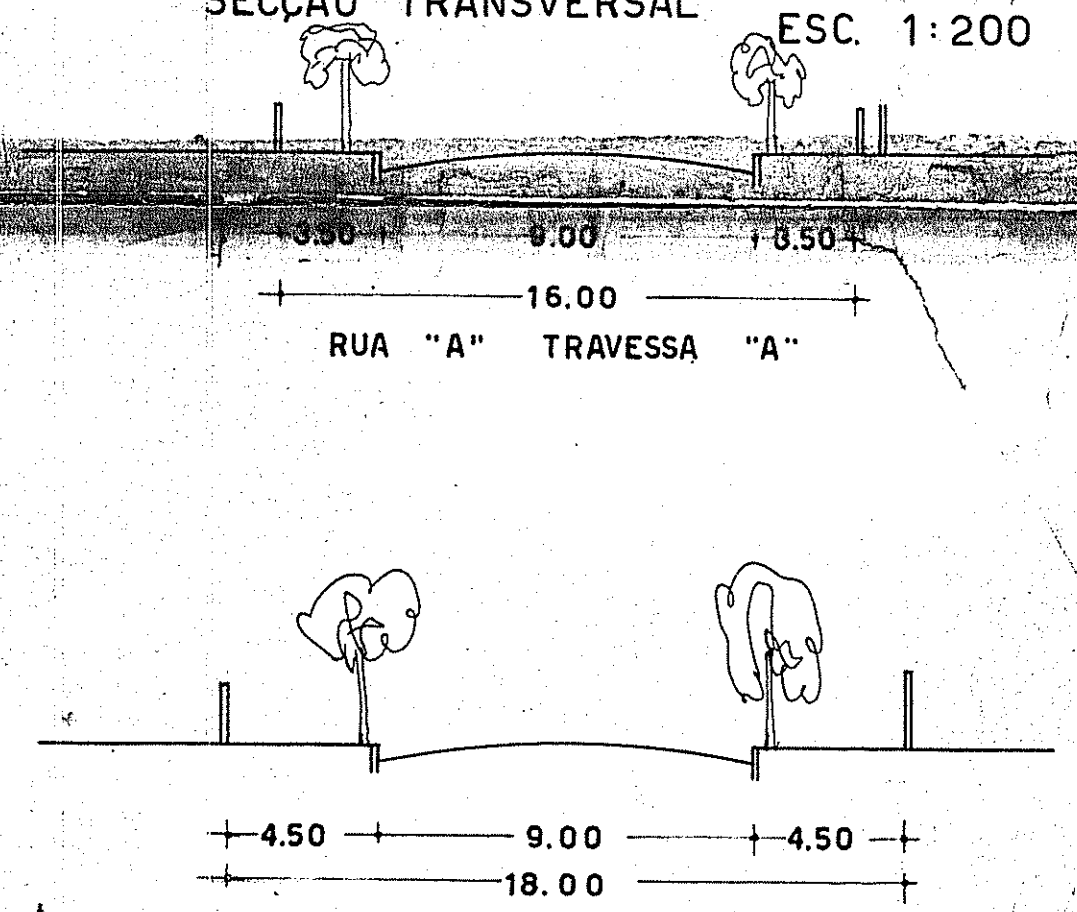
PREFEITURA MUNICIPAL DE PORTO ALEGRE
S. N. C. V.
DIVISÃO DE URBANISMO

VISTO

ESCALA 1:2.000



SEÇÃO TRANSVERSAL ESC. 1:200



ESTAÇÃO	ÂNGULO	DISTÂNCIA
0	97° 39'	48,42
1	168° 22'	52,23
2	175° 47'	113,52
3	172° 39'	75,16
4	180° 50'	55,55
5	156° 55'	38,43
6	139° 18'	25,99
7	73° 00'	75,90
8	186° 08'	87,43
9	177° 25'	99,55
10	178° 37'	111,99
11	93° 20'	80,66
TOTAL	1.800° 00'	
POLIGONAL EXTRA		
5-A	290° 38'	55,50
A-B	77° 02'	104,20
B-C	95° 06'	74,23

O R.N. TOMADO POR BASE DO NIVELAMENTO, É LOCALIZADO NO PUNTO DO EIXO DA ESTRADA DO FORTE, COM O EIXO DA FAIXA RETO DA AV. ASSIS BRASIL, NA PARTE JÁ ENTREGUE AO AFEGO-CÓTA 2190

RUA AMERICO SILVEIRA
TRAVESSA RIO GRANDE