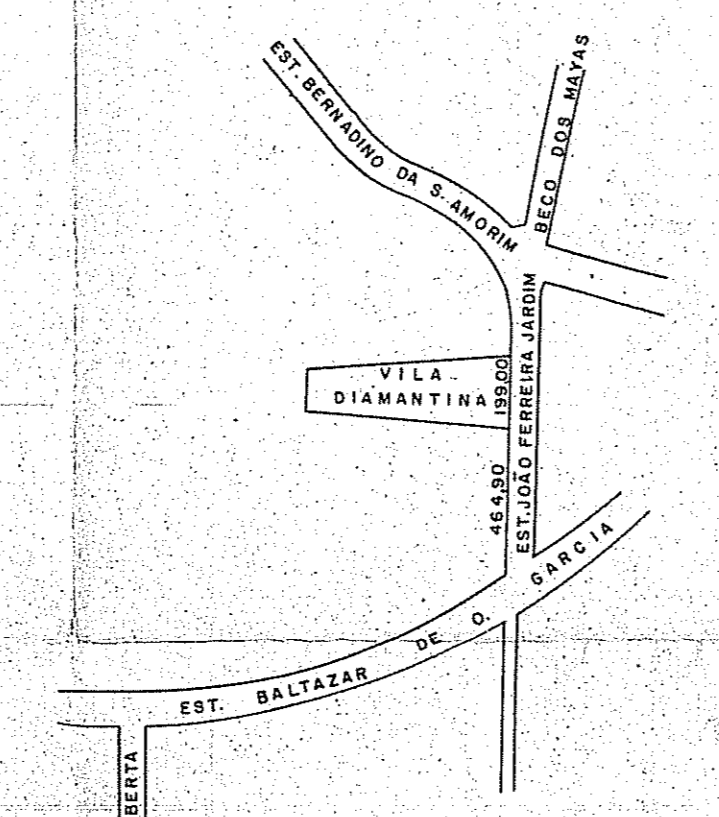
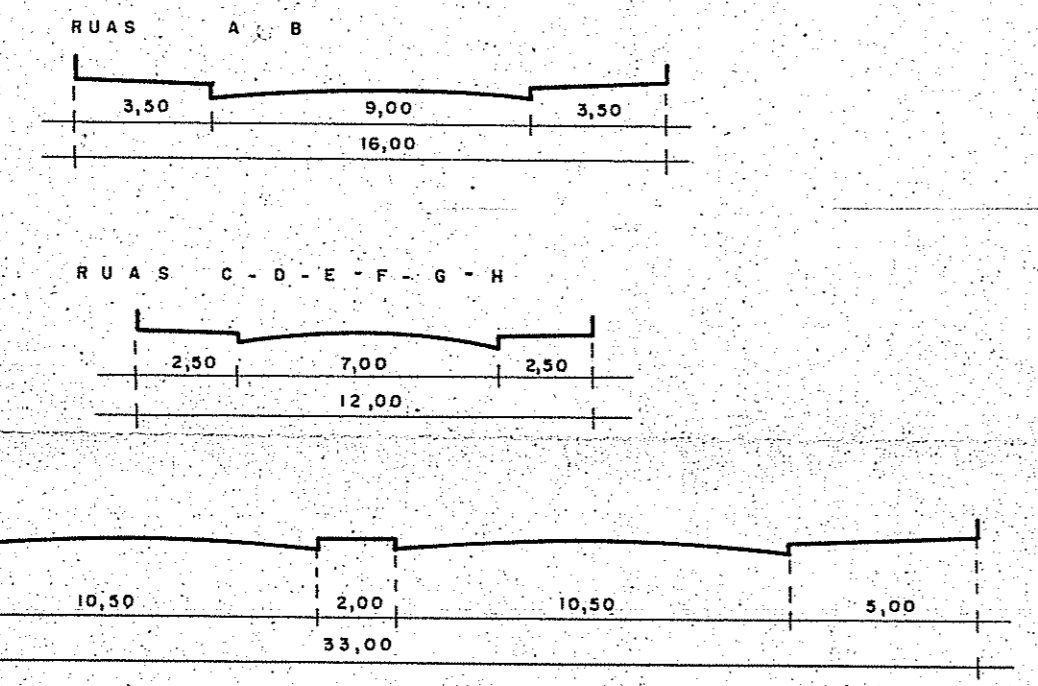
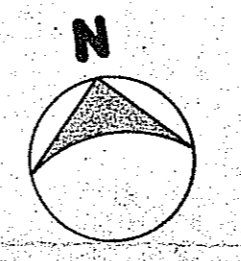


GABARITÓ DAS RUAS
ESCALA: 1:200



CIA. TERRITORIAL
SUBURBANA

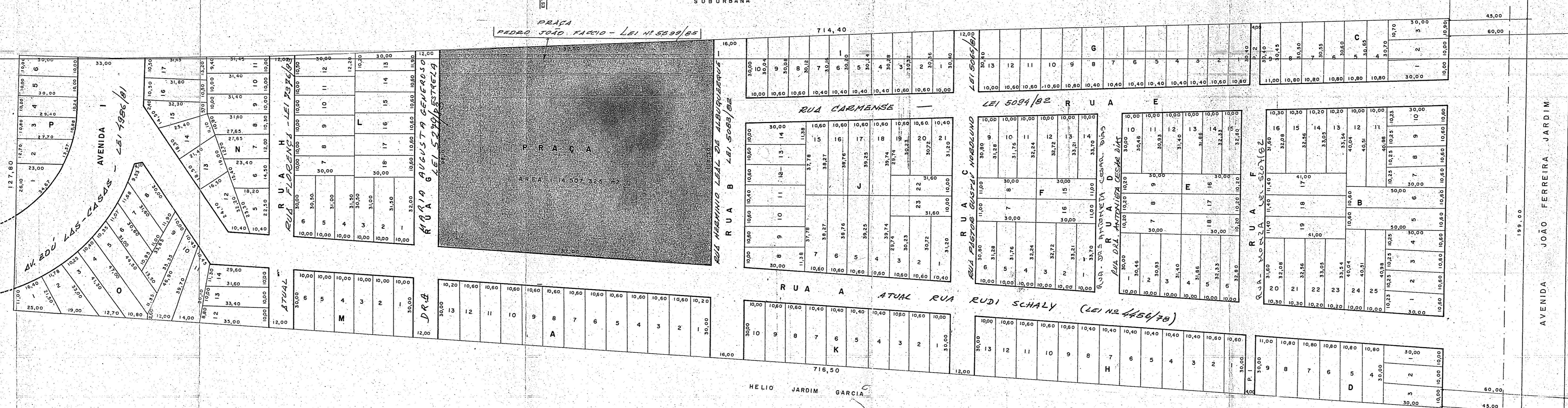


PLANILHA DAS RUAS			
RUA	COMP.	LARG.	AREA m2
A	683,20	16,00	10.931,20
B	144,00	16,00	2.304,00
C	143,50	12,00	1.722,00
D	90,00	12,00	1.080,00
E	351,00	12,00	4.212,00
F	96,80	12,00	1.161,60
G	127,50	12,00	1.530,00
H	119,90	12,00	1.438,80
AV. I	115,84	33,00	3.822,72
P.1	30,00	4,00	120,00
P.2	30,40	4,00	121,60
TOTAL			28.443,92

QUADRAS m2	
A	4.110,00
B	9.254,13
C	2.909,72
D	2.850,00
E	5.603,60
F	5.189,20
G	4.134,40
H	4.080,00
I	3.140,78
J	8.069,94
K	3.120,00
L	5.622,00
M	1.800,00
N	4.221,65
O	5.131,29
P	2.008,47
TOTAL	71.245,18

AREA TOTAL	123.059,17 m²
RECUO DA ESTR. JOÃO F. JARDIM	8.862,75 m²
AREA A LOTEAR	114.196,42 m²
LOTEAMENTO	71.245,18 m²
PRAÇA	14.507,32 m²
ARRUAMENTO E PASSAGENS	28.443,92 m²
TOTAL	114.196,42 m²

LOTEAMENTO TOTALMENTE RECEBIDO



PROJ. 92.665/75
 COMISSÃO MUNICIPAL DE URBANISMO
 SEÇÃO DE URBANISMO
 APROVADO
 Em 25.10.77
 [Signature]

arquitetura

OBRA: LOTEAMENTO VILA DIAMANTINA
 MODIFICAÇÃO DE PROJETO
 APROVADO PELO EXPEDIENTE Nº 82738/74
 A.V. JOÃO FERREIRA JARDIM

REVISÃO	DESENHO	APROV.	DATA
101CA			

PROPRIETÁRIO: COM. CONSTRUÇÕES MADEPINHO
 COORDENADOR: [Signature]
 RESP. TÉCNICO: [Signature] CREA 25.02.1959
 Res. Téc. ALEXANDRE MUSSE
 CREA - 6400 - B.A.

DESENHADOR: [Signature] PAS 266
 DATA: 25.02.1959

ESCALAS: 1:1000

PROJETO: _____ IAB CREA Nº _____