

3ª FASE

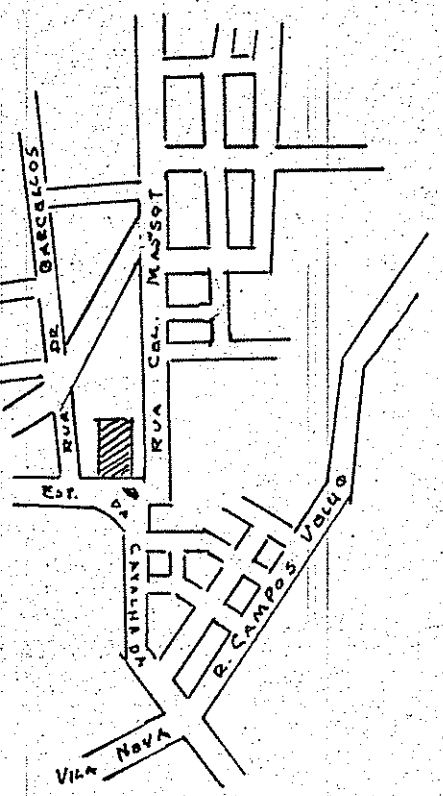
PROJETO DEFINITIVO ESCALA-1.2.000

CALCULO DAS AREAS

ÁREA TOTAL - 39.110,00 m²
 ÁREA A LOTEAR - 34.982,00 m²

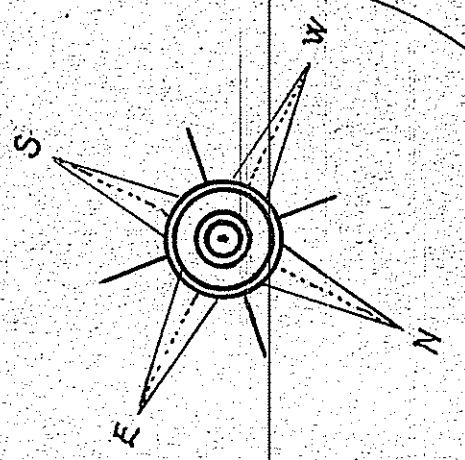
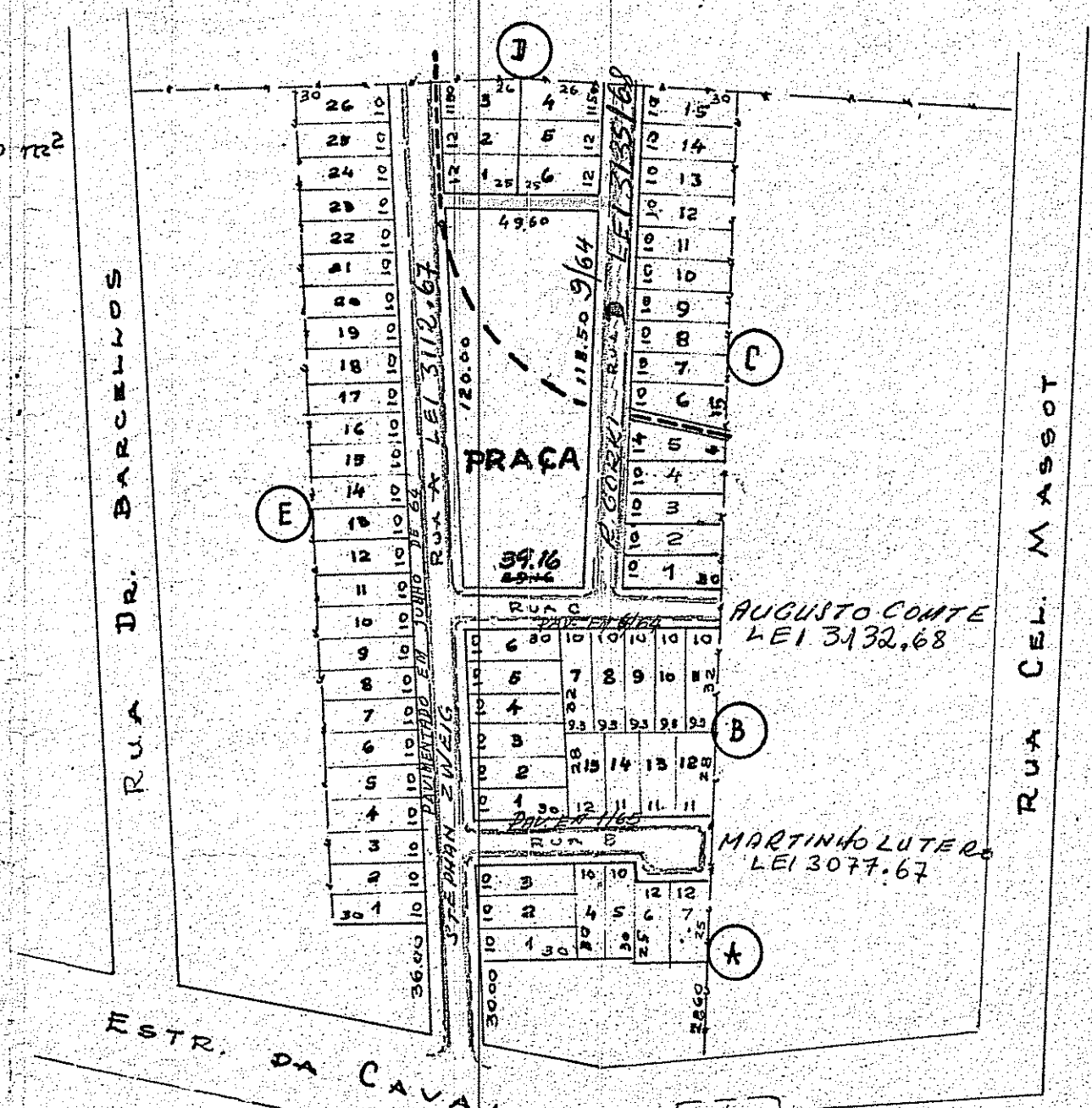
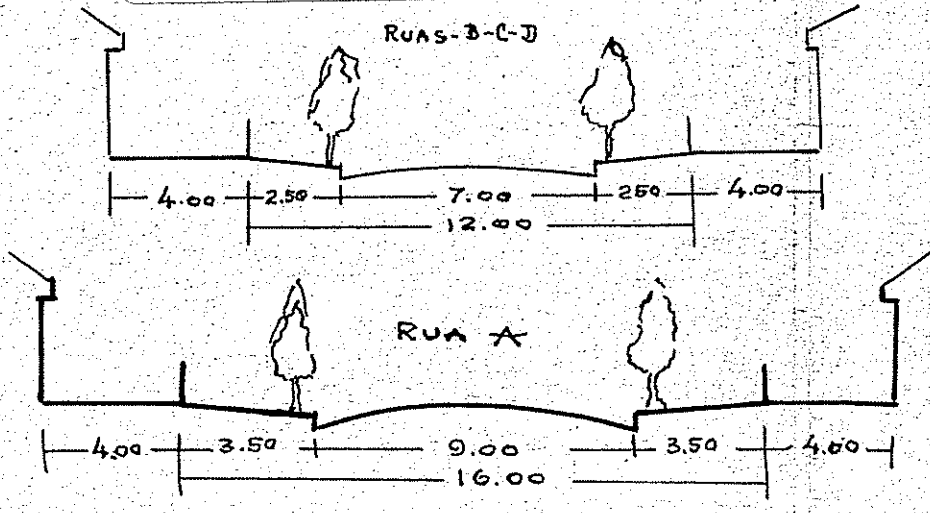
ARRUAMENTO. 8.517,00 m²
 PASSAGENS. 318,00 m²
 PRAÇA. 5.282,00 m²
 LOTEAMENTO:

QUADRA A - 2.100,00 m²
 " B - 4.590,00 m²
 " C - 4.575,00 m²
 " D - 1.800,00 m²
 " E - 7.800,00 m²
20.865,00 m²



PLANILHA DOS LOTES			
QUADRA	Nº dos LOTES	ÁREAS	
		LOTE (m ²)	TOTAL (m ²)
A	1-7	300,00	2.100,00
B	1-6	300,00	
	7-11	308,80	
	12-14	308,00	
	15	322,00	4.590,00
C	1-3	300,00	
	4	300,00	
	5	300,00	
	6	375,00	
	7-15	300,00	4.575,00
D	1-6	300,00	1.800,00
E	1-26	300,00	7.800,00
TOTAL			20.865,00


PREFEITURA MUNICIPAL DE PORTO ALEGRE
 S. M. O. V.
 DIV. VIAÇÃO
 3/6/64
 PLANTA OFICIAL
 25.02.1995
 PM 7A
 267



VILA SÃO LOURENÇO

CAVALHADA
 Vale a cota 3/16m
 escrita a tinta na
 testada da praça

6º DISTRITO
 PÔRTO ALEGRE
 6-5-64



Planta
 6-5-64
 LOTEAMENTO

PROPRIETÁRIO:
 RESPONSÁVEL TÉCNICO:
 SMOV-DU
 SETOR DE EXPEDIENTE E INFORMAÇÕES