

CHÁCARA " LISBOA " Nº 17

LOTEAMENTO DA SOC. TERRITORIAL E URBANIZADORA LTDA.

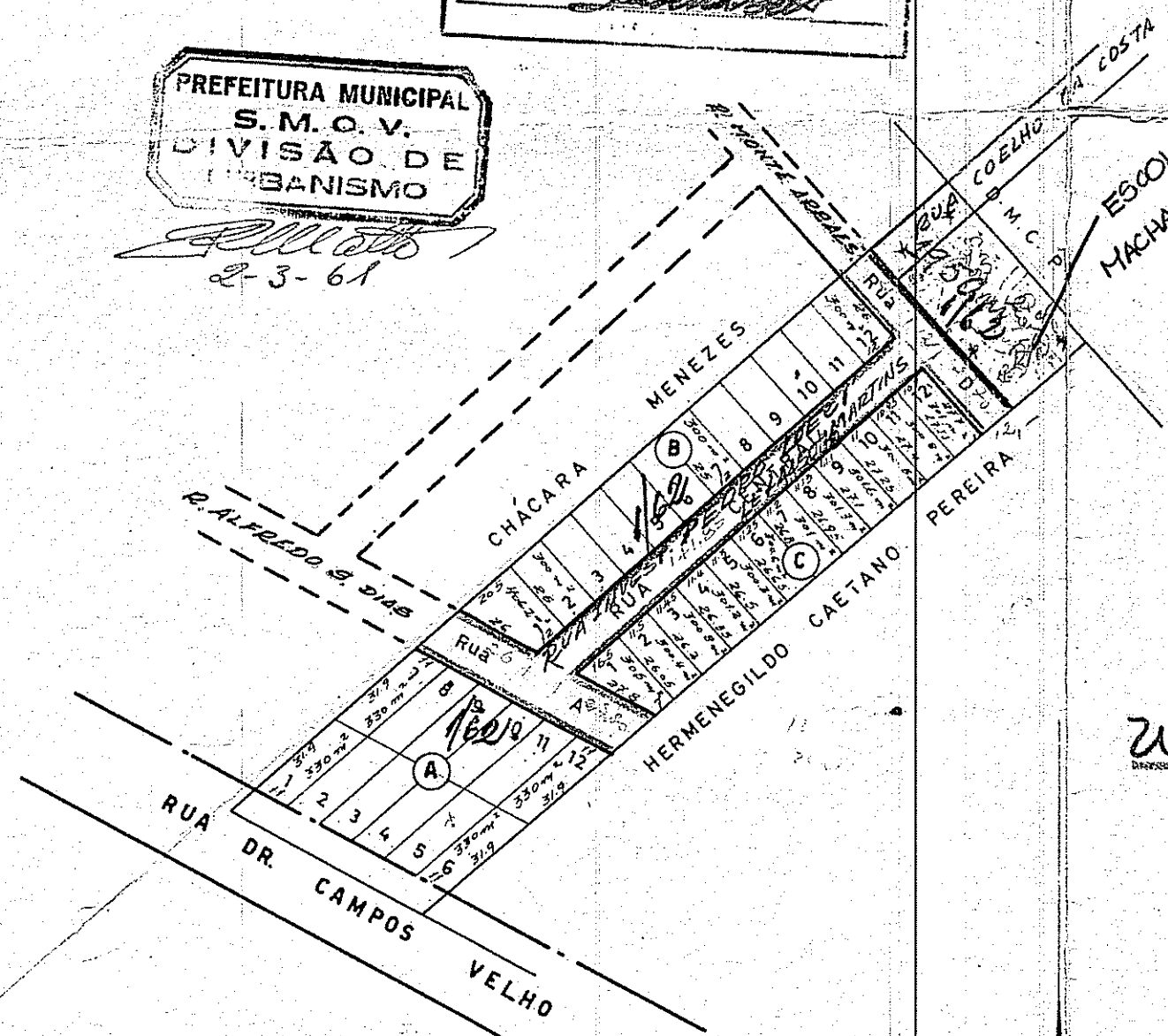
PROPRIEDADE DO DR. JOSÉ LISBOA NETO

RUA DR. CAMPOS VELHO

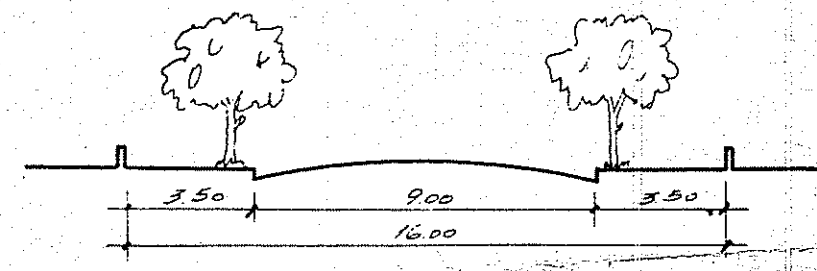
ESCALA - 1:2.000

PREFEITURA MUNICIPAL
DE
PORTO ALEGRE
S.M.O.V.
DIV. VIACÃO
Visto 15/3/61
[Signature]

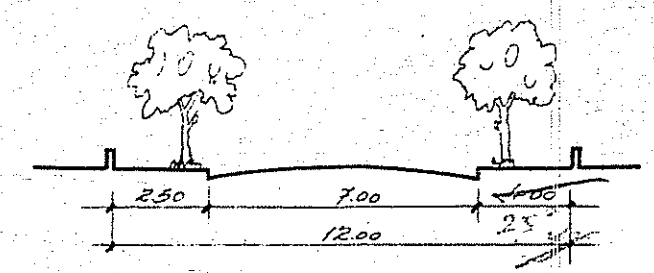
PREFEITURA MUNICIPAL
S.M.O.V.
DIVISÃO DE
URBANISMO
[Signature]
2-3-61



GABARITO DAS RUAS



RUA A



RUA CENTRAL - D

PASTA 272

Visto
em 22/2/61
M. P. P.
P. Clp. de S. C.

Visto
Walter Pettinger
Arquiteto

PLANTA OFICIAL
[Signature]
02.03.1959
PASTA 272

Geraldo C. Coufal
GERALDO CEZAR COUFAL
ENG. CIVIL E URBANISTA - REG. NO C.R.E.A. Nº 7684
RESPONSÁVEL TÉCNICO

PREFEITURA MUNICIPAL
D. E. PARQUES E JARDINS
S.M.O.V.
Visto 10/3/59
[Signature]
CHEFE DE SECCÃO



[Handwritten notes]

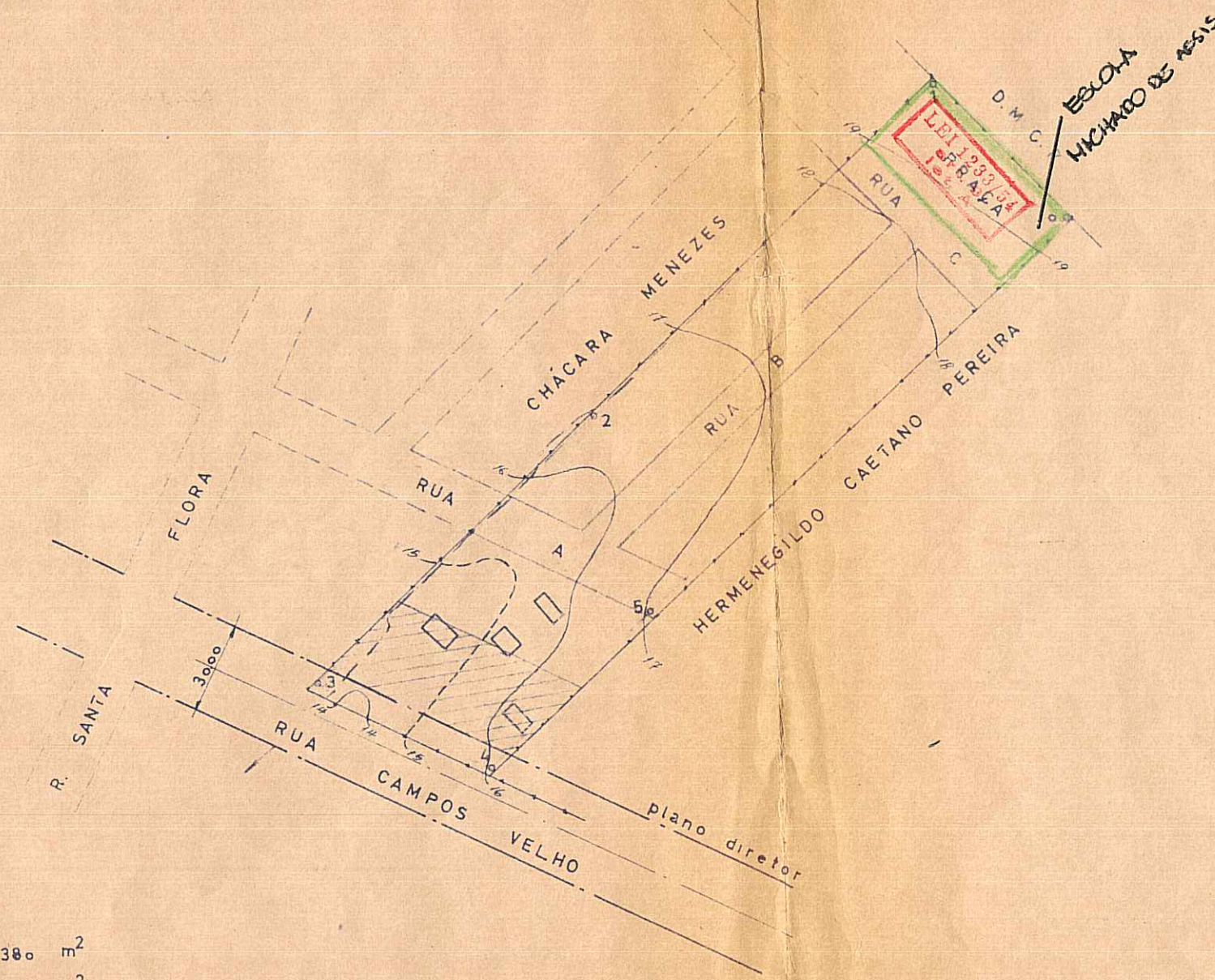
CHÁCARA LISBÔA

LOTEAMENTO DA SOC. TERRITORIAL E URBANIZADORA LTDA.

RUA CAMPOS VELHO

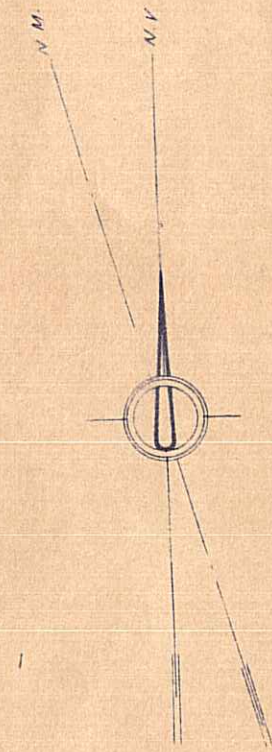
PROPRIEDADE DO DR. JOSÉ LISBÔA NETO

ESCALA - 1:2.000



PREFEITURA MUNICIPAL
D. DE PARQUES E JARDIM

VISTO S.M.O.V. *J. Reis*
21/11/60

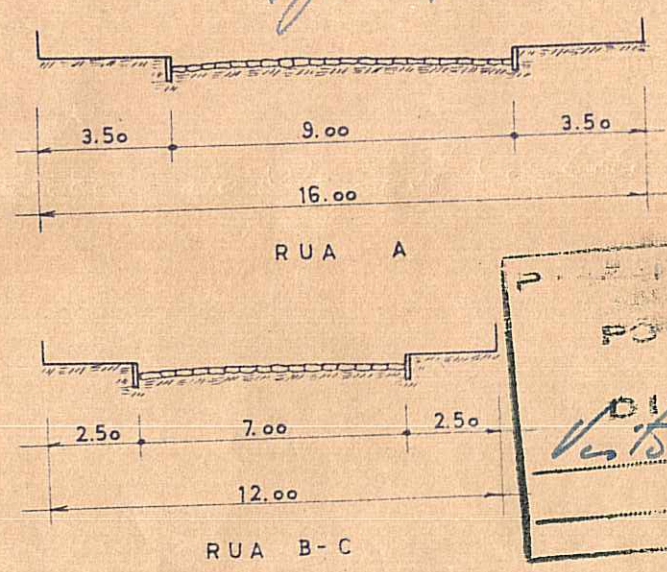


EST.	ÂNGULO	DIS T.
0	88° 50'	61,75
1	90° 18'	156,15
2	179° 57'	125,20
3	70° 38'	62,70
4	109° 09'	73,05
5	181° 08'	187,75

ÁREA TOTAL	16.821,3380	m ²
ALARGAMENTO	620,4000	m ²
ÁREA FAIXA	1.980,0000	m ²
ÁREA URBANIZADA	14.220,9380	m ² 100%
ÁREA DAS RUAS	3.552,4000	m ² 25,0%
ÁREA DOS LOTES	8.718,5380	m ² 61,3%
ÁREA VERDE	1.950,0000	m ² 13,7%

16/18
S.M.O.V.
Seção de Administração
PROTÓCOLO GERAL
11/10/1960

GABARITO DAS RUAS
ESC. - 1:200



Visto em 17/10/60
De Termino do
Plano Diretor de Urbanização

PREFEITURA MUNICIPAL
DE
PORTO ALEGRE
S.M.O.V.
DIV. VIAÇÃO
Visto *J. Reis*
21/11/60

Geraldo Coufal
GERALDO CEZAR COUFAL
ENG. CIVIL E URBANISTA - REG. NO C.R.E.A. Nº 7484
Sociedade Territorial e Urbanizadora Ltda
John M. ...
DIRETORES

Visto
Walter ...
Secretário

PREFEITURA MUNICIPAL
S.M.O.V.
VISÃO DE
URBANISMO
Geraldo

