GABARITO DAS RUAS

esc. 1:100

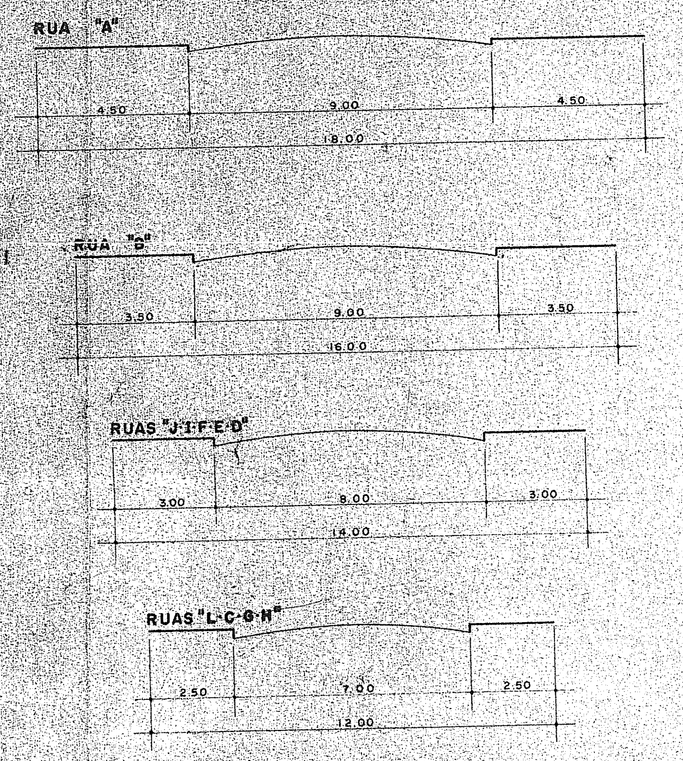

ÁREA DA GLEBA	91.174,00 m²
ÁREA DE RECUO	3.849,58 m²
ÁREA P/LEITO DE RUA PROJETADA	855,10 m²
ÁREA A LOTEAR	86.471,70 m²

PLANILHA GERAL DAS ÁREAS DO LOTEAMENTO

QUADRAS

CÓDIGO	ÁREAS - m²
A	3.732,49
B	2.112,76
C	5.387,86
D	3.778,90
E	3.777,76
F	5.200,00
G	5.072,53
H	6.142,85
I	1.796,85
J	4.097,58
L	3.113,80
M	7.031,13
TOTAL	51.244,43

RESERVA TÉCNICA - 167,76 m²
(incluída na área da quadra A)

VIAS

CÓDIGO	ÁREAS - m²
RUA A	10.710,12
RUA B	1.540,10
RUA C	1.155,59
RUA D	727,47
RUA E	945,76
RUA F	986,79
RUA G	359,37
RUA H	359,37
RUA I	986,43
RUA J	986,07
RUA L	847,16
TOTAL	19.604,23

PASSAGEM PARA PEDESTRES 119,79 m²
(incluída na área da quadra M)

ÁREAS VERDES

CÓDIGO	ÁREAS - m²
PRAÇA	13.027,615

PLANILHA GERAL

CÓDIGO	ÁREAS - m²
RUAS	19.604,23
ÁREAS VERDES	13.027,615
ESCOLA	2.595,42
QUADRAS	51.244,43
TOTAL	86.471,70

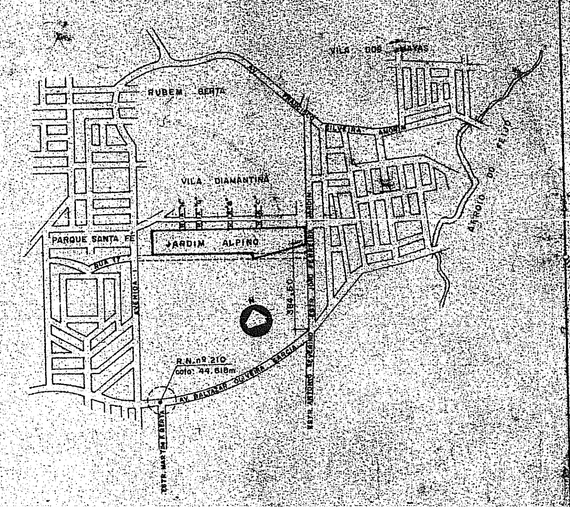

SITUAÇÃO - esc. 1:20.000

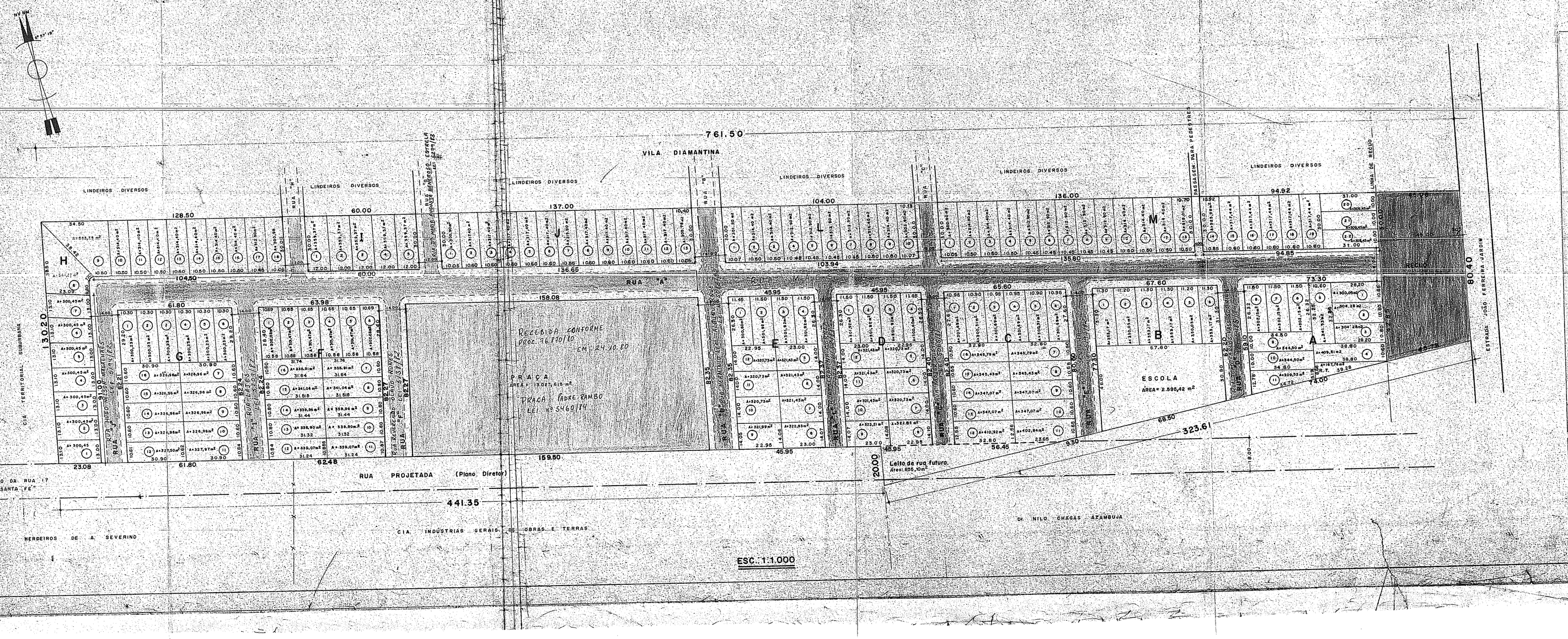

ESC. 1:1.000

PLANTA DE REGISTROS

OBS.: MANDAMOS CÓPIA PARA A S.M.F. e D.E. EM 03.07.80

- LOGRADOUROS PÚBLICOS REGISTRADOS. PROC. 70602/80 EM 10.06.80
- LOGRADOUROS RECEBIDOS P/PROC. 76870/80 - EM 24.10.80
- PRAÇAS
- ESCOLAS

TOTALMENTE CONCLUÍDO. EM 28.10.80

PREFEITURA MUNICIPAL
S.M.O.V. - DIMEC

MODIFICAÇÃO — 03/06/80

LOTEAMENTO — 75.746/80

PLANTA OFICIAL — 09.04.1999 — PASTA 344

MODIFICAÇÃO DO PROCESSO Nº 85364/77 de 22/08/77

OBRA: **JARDIM ALPINO** LOTEAMENTO RESIDENCIAL

PROPRIETÁRIO: URBANIZADORA MENTZ S/A

ASSUNTO: MODIFIÇÃO e RETIFICAÇÃO DE QUARTEIRÃO
PRAÇA E QUADRA E

PROPRIETÁRIO: — RESP. TÉCNICO:

ESCALAS INDICADAS — DESENHO: LUIZ ANTONIO B. RAMOS — TOPOGRAFIA — VISTO — DATA — PRANCHA: 01A

P 344