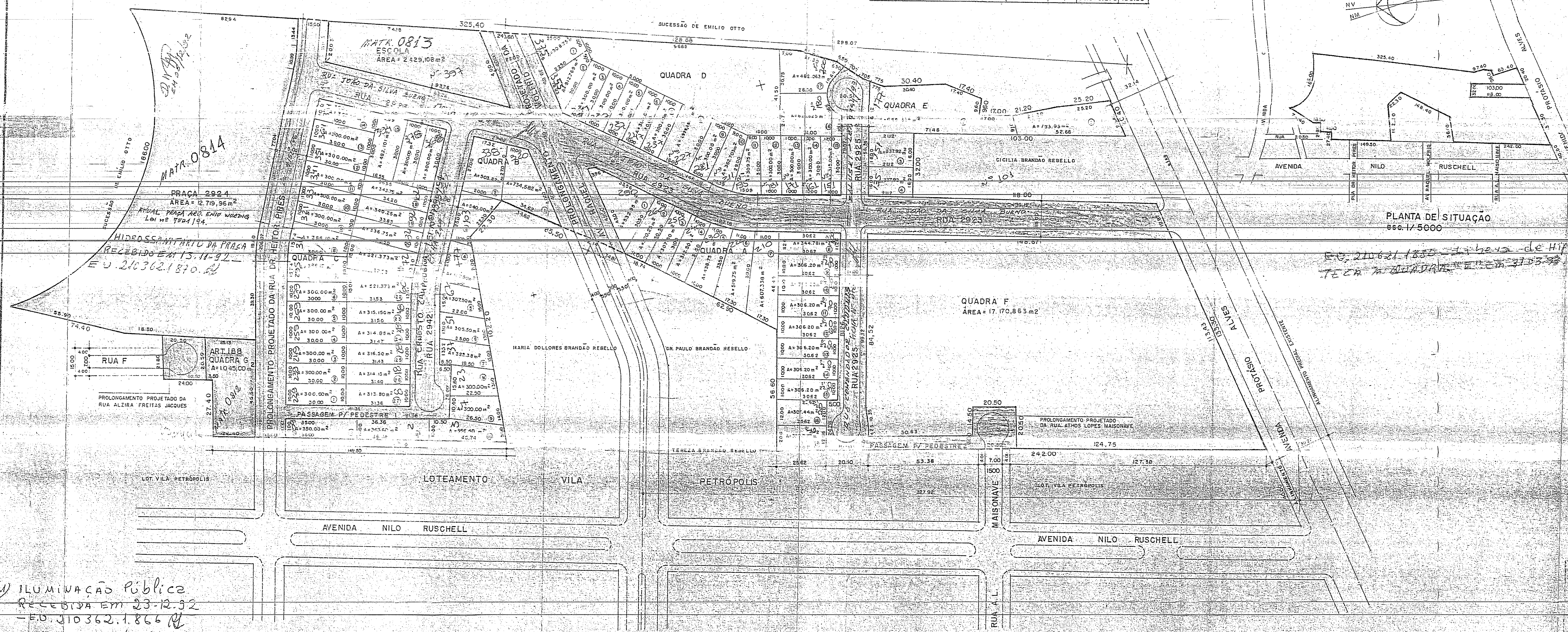

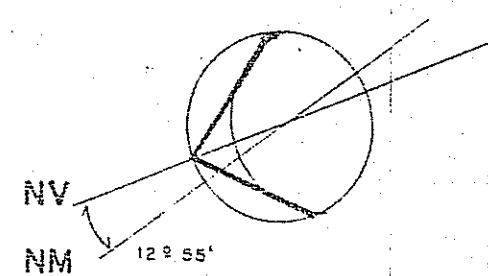
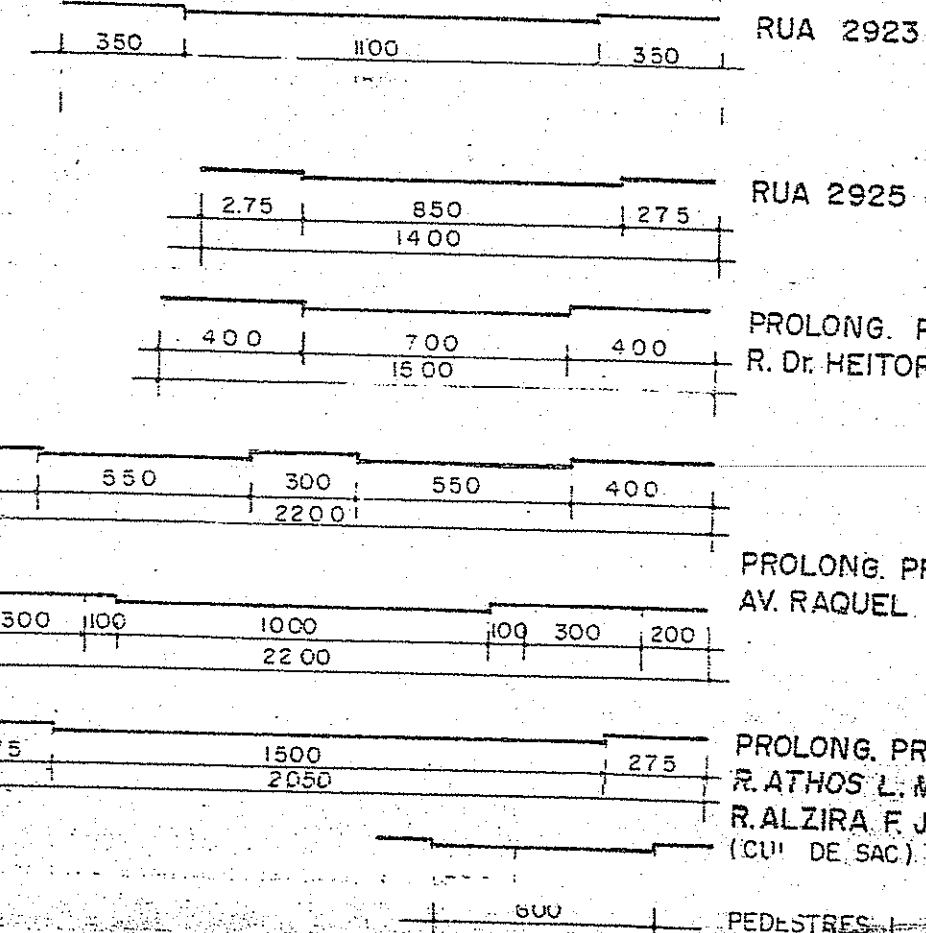


ÁREA TOTAL DA GLEBA	DENSIDADE	UTSI	UTP
---------------------	-----------	------	-----

ÁREAS DE DESTINAÇÃO PÚBLICA	LEI COMPL. 43/79		PROJETO	
	m <sup>2</sup>	%	m <sup>2</sup>	%
PRACA + PARQUE	13.764.946	17,00	12.719.960	15,71
ESCOLA	2.429.108	3,00	2.429.108	3,00
ART. 188	—	—	1.045.000	1,29
TOTAL 1	16.194.054	20,00	16.194.068	20,00
SISTEMA VIÁRIO	12.145.540	15,00	17.105.866	21,13
TOTAL 2	12.145.540	15,00	17.105.866	21,13
TOTAL 1 + 2	28.339.594	35,00	33.299.934	41,13
ÁREAS DE LOTES - TOTAL 3	52.630.675	65,00	47.670.336	58,87
TOTAL (T1 + T2 + T3)	80.970.270	100,00	80.970.270	100,00

GABARITOS esc. 1/200



PLANTA DE SITUAÇÃO  
ESC. 1/5000

PLANTA GERAL  
ESC. 1/1000

APROVADO EM 07-01-91  
REAPROVADO EM 25-07-94 - EU 210362.1  
REG. NO RI. SDB MATR. 0368  
LIVRO N.º - M. 01 a 12V - 6.ª ZONA  
EM 29-08-91

PREFEITURA MUNICIPAL DE PORTO  
S.M. - S.U.P.M. - DIVISÃO DE URB  
**LICENCIADO**  
EXP. ÚNICO Nº 210362.1 EM 22/9/92

PRACA RECEBIDA EM 14-08-92  
R. CFC. TERMO DE REC. DEFINITIVO - EU 210362.1 367  
LOGRADOUROS PÚBLICOS CADASTRADOS  
PROC. 2.210362.001865 EM 03/06/1993

PROJETO URBANÍSTICO PARA LOTEAMENTO	
OBRA: PARQUE DO SABIA	PROPRIETÁRIO: MARSIA OLIVEIRA INCORP. IMOB. LTDA
ENDEREÇO: AV. PROTASIO ALVES, 8144 e 8146	ENDEREÇO: RUA PADRE CHAGAS Nº 35
COLABORADOR: DESENHOS PLANTA - GERAL - PLANTA SITUAÇÃO ESCALA 1/1000 PERFS DAS RUAS - PLANILHA - ESCALA 1/200	

1) ILUMINAÇÃO PÚBLICA RECEBIDA EM 23-12-92 - EU 210362.1.866 R  
2) ILUMINAÇÃO DA PRACA RECEBIDA EM 23-12-92 - EU 210362.1.869 R