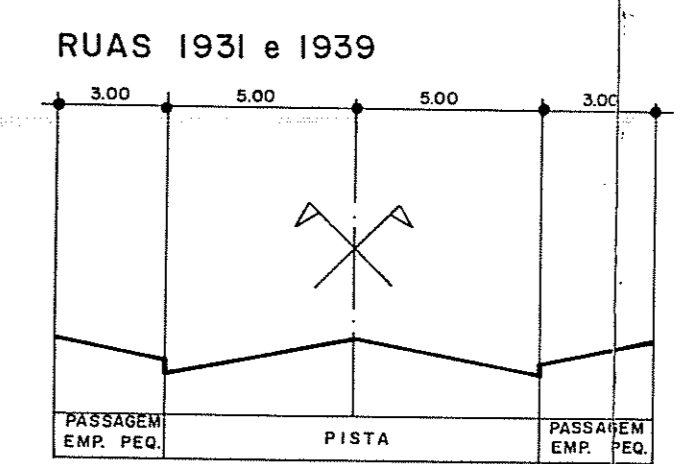
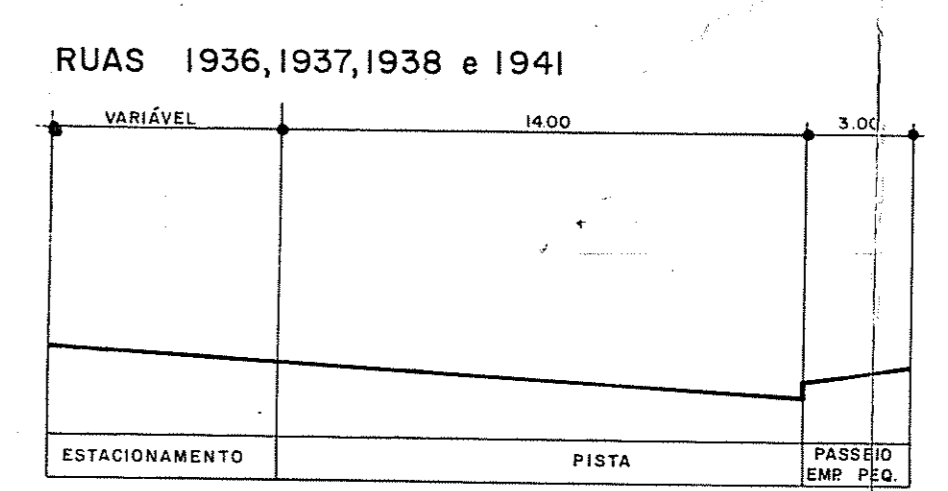
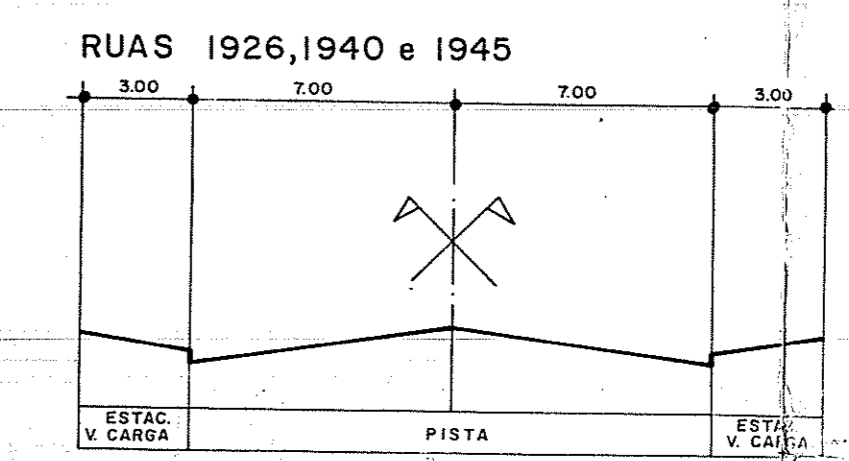
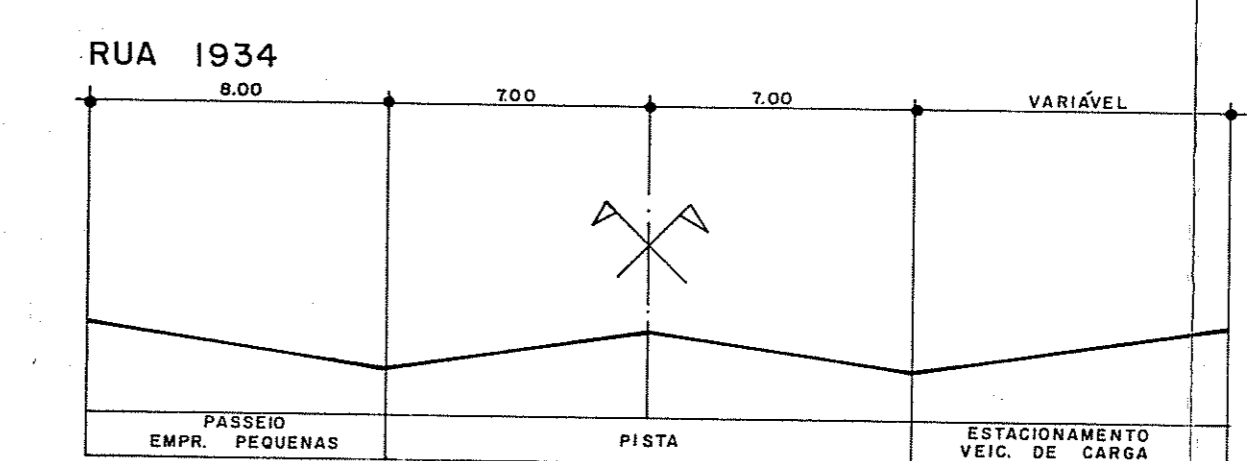
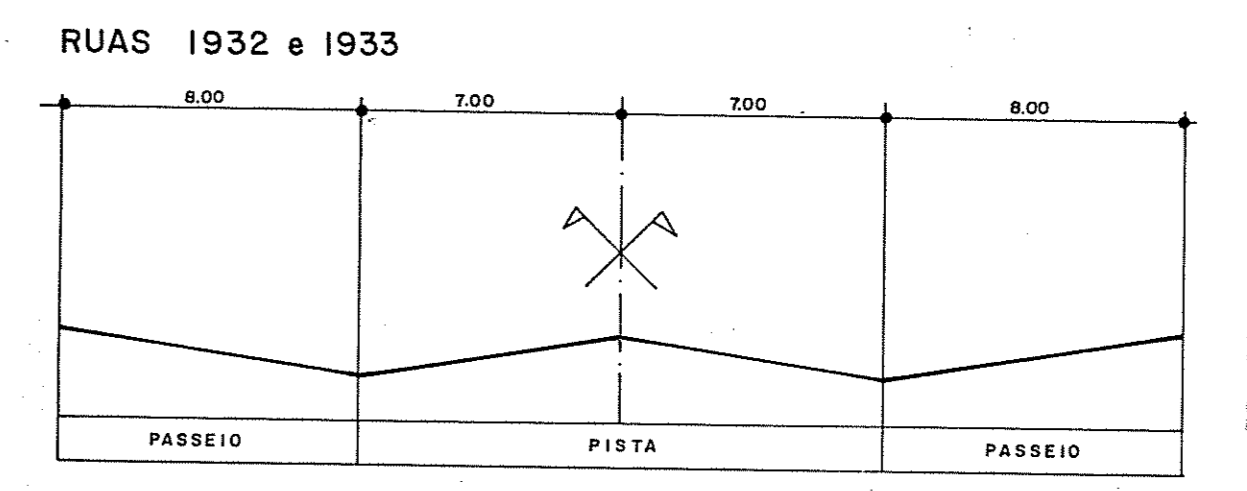
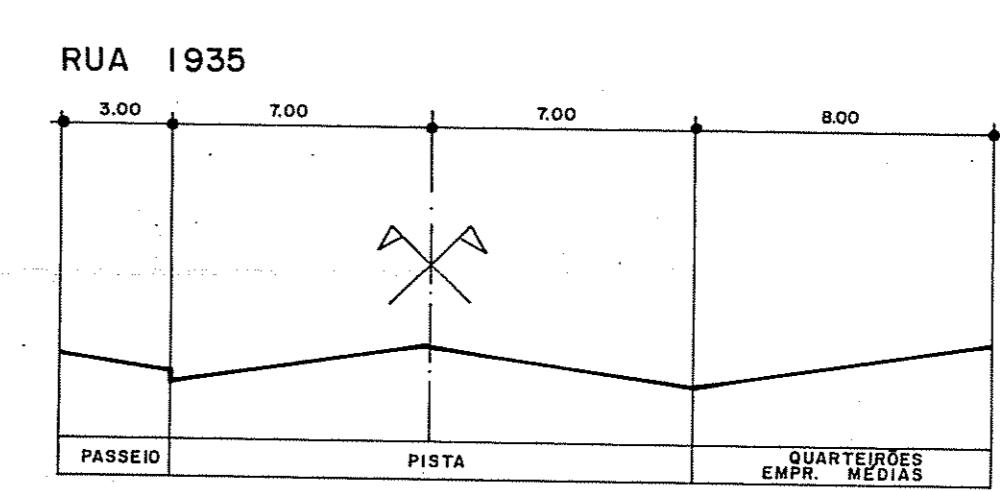
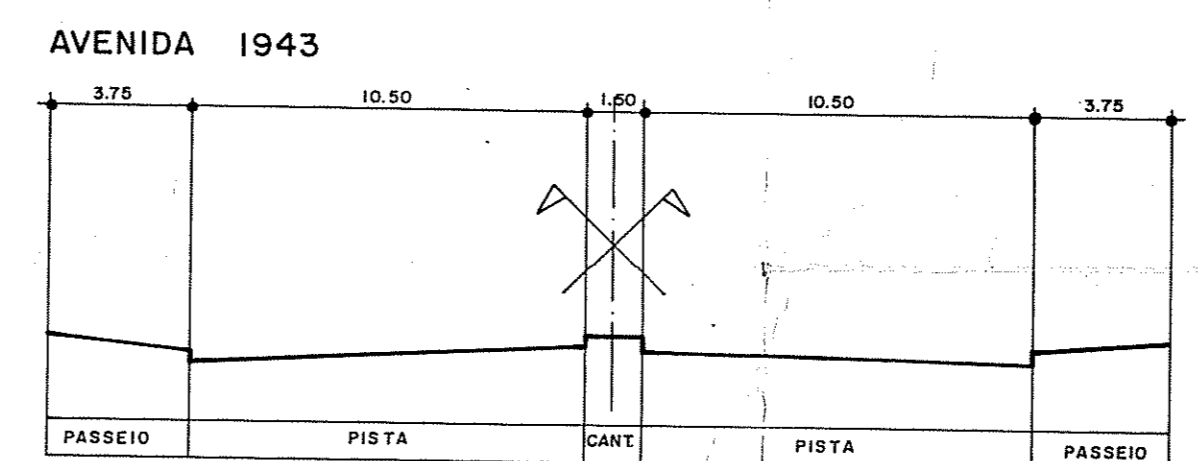
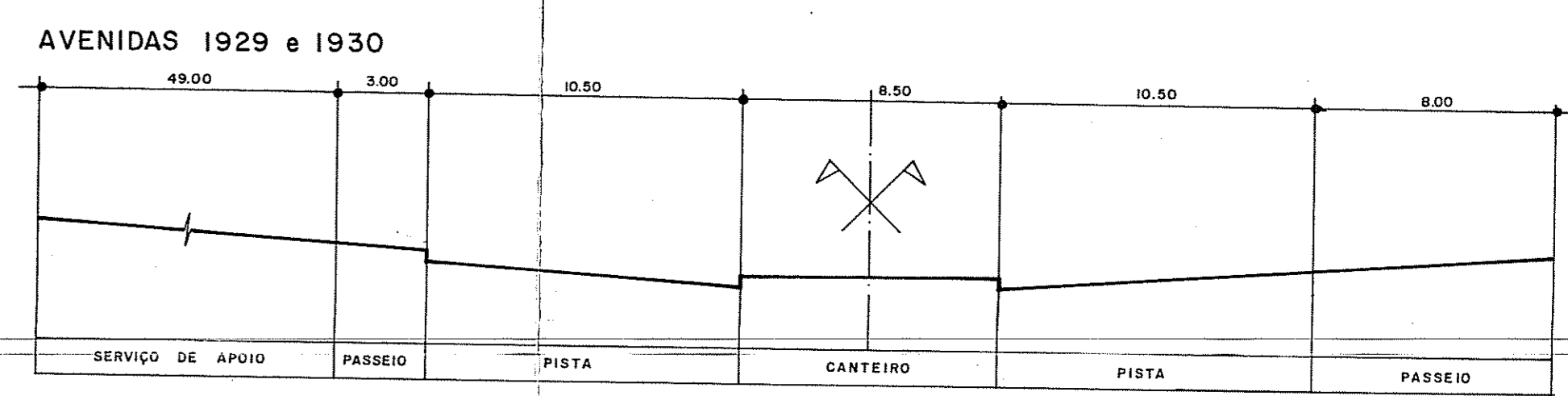
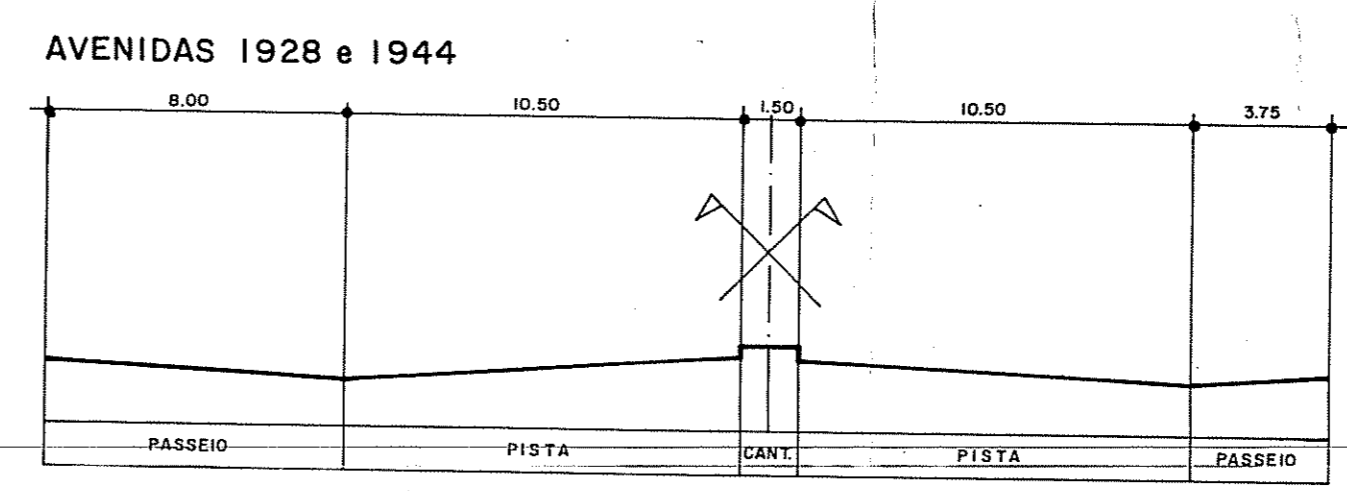


SITUAÇÃO
ESCALA: 1:10.000



REGIME URBANÍSTICO UTI 01

SETOR	DENSIDADE POPULAC.	ATIVIDADE	APROVEITAMENTO	TAXA DE OCUPAÇÃO	ALTURA	RECUDO DE JARDIM
SETOR DOS TERMINAIS	000	ANEXO 2 LC 82/83	ICS + 0,8	50%	LIVRE	ISENTO
SETOR DE APOIO	000	ANEXO 2 LC 82/83	ICS + 1,5	66,6 %	5º PAVIM.	6 m
DEMAIS SETORES	000	ANEXO 2 LC 82/83	ICS + 0,8	50%	5 PAVIM.	6 m

PLANILHA DE ÁREAS

	ÁREA m ²	PERCENTUAL%
1 - ÁREA TOTAL LOTEADA	997.001,386	100 %
2 - QUARTEIÕES	573.251,240	59,90%
3 - SISTEMA VIÁRIO	289.152,125	30,21%
4 - ÁREA VERDE:		
(PRAÇAS, PARQUES, JARDINS)	74.059,722	7,74 %
5 - RESERVA TÉCNICA	15.393,890	1,61 %
6 - RECUDO VIÁRIO	5.144,409	0,54 %

PLANTA OFICIAL DE APROVAÇÃO
15.04.1995
PLANTA 1

PREFEITURA MUNICIPAL DE PORTO ALEGRE
S.M.O.V. - P.M. DIVISÃO DE URBANIZAÇÃO
APROVADO
EM 08/09/86 TEM VALOR
DE LOTEAMENTO
PROJ. Nº 11.790
Ass. Alberto Parussini - Diretor de Urbanização

Foi feita por engano, esta planilha está Valer em 11.790

LOTEAMENTO PORTO SECO
LOTEAMENTO DE ATIVIDADE INDUSTRIAL
PROPRIETÁRIO: PREFEITURA MUNICIPAL DE PORTO ALEGRE
PROPRIETÁRIO, P.M.A. *[Assinatura]*
RESPONSÁVEL PROJETO: *[Assinatura]* ANE ALBERTO PARUSSINI - CREA 11437

EXECUÇÃO:
EXP. ÚNICO Nº 216.531
PREFEITURA MUNICIPAL DE PORTO ALEGRE
SECRETARIA DO PLANEJAMENTO MUNICIPAL
PROJETO PORTO SECO

PROJETO URBANÍSTICO
PLANTA DE SITUAÇÃO LOCALIZAÇÃO - PERFIS PLANILHA DE ÁREAS
ESCALA: 1:2000
DATA: AGOSTO/86
PRANCHA