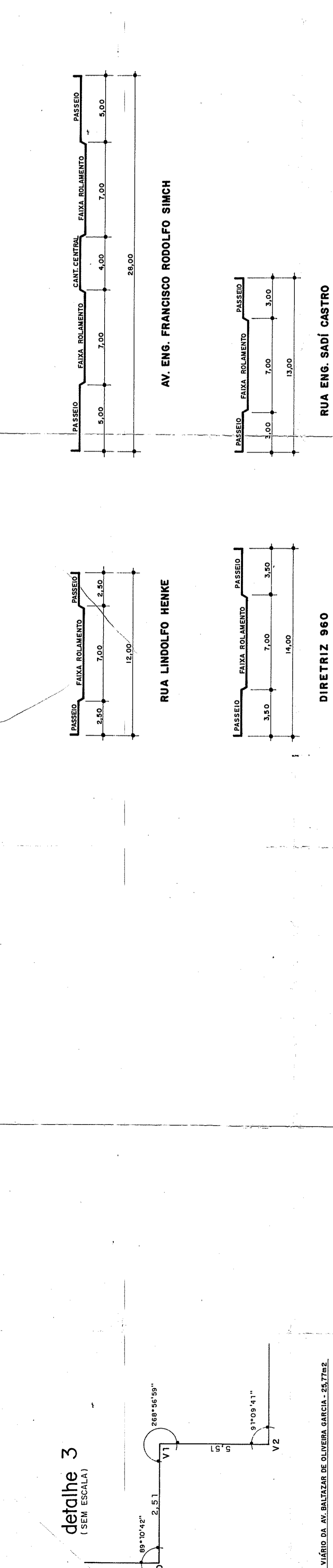


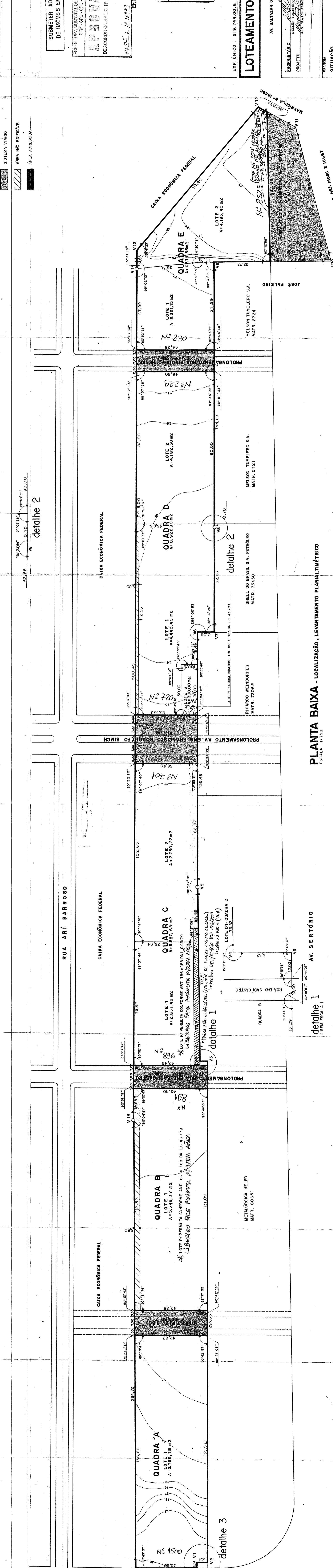
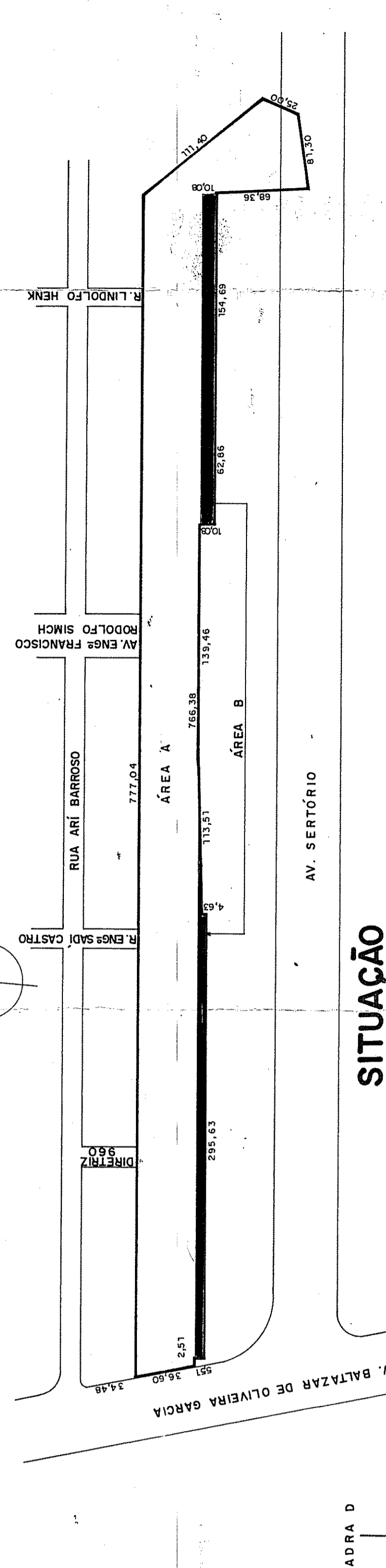
PERFIS TRANSVERSAIS
ESCALA: 1/200



ÁREA DO IMÓVEL (TITULARIA) : 38.617,42 m² (MENOR POLÍGONO) : 38.242,95 m²

QUADRO GERAL	PRACA	LC 137/78	%	P. O. L. E. T. O.
RESUMO DE ÁREAS	6.736,44	15,00		
EQUIPAMENTOS	1.147,29	3,00		
COMUNITÁRIOS	74,48	2,00		
LOTES (ART. 188 DA LC 43/79)				
TOTAL 1	7.648,59	20,00		8.893,87
RECIO VIÁRIO	2.195,82			8.683,83
VIAS PROJETADAS	5.736,44	15,00		2.716,74
TOTAL 2	5.736,44	15,00		4.972,26
SISTEMA VIÁRIO	13.385,03	35,00		13.556,09
TOTAL 1 + 2 + 3	24.857,82	65,00		24.856,66
ÁREAS DE LOTES	38.242,95	100,00		38.242,95
TOTAL				100,00

NÚMERO DE LOTES



APROVADO
PREFEITURA MUNICIPAL DE PORTO ALEGRE
SPM - SPU - CPU - UFSO
DEACORDO COM L.C. Nº 43/79

EM 25.11.2003
ENGENHEIRO MARCOS SCHIN
SPM - SPU - CPU - UFSO
MOR. 22482/4

DEACORDO COM L.C. Nº 43/79
LICENCIAMENTO
DEACORDO COM L.C. Nº 43/79

09/10/2003
ENGENHEIRO MARCOS SCHIN
SPM - SPU - CPU - UFSO
MOR. 22482/4

AV. BALTAZAR DE OLIVEIRA GARCIA Nº 1500, PORTO ALEGRE

LOTEAMENTO JARDIM LIVORNO
PROJETO URBANÍSTICO

EXP. ÚNICO - 219.744.00-8

PROPRIETÁRIO
MELSON TUMELERO S.A.
PROJETO
AV. BALTAZAR DE OLIVEIRA GARCIA 3014

DIVISÃO TERRITORIAL
UNIVERSAL UTM
0

DATA 4/99
ESCALA 1:5000
SITUAÇÃO PERIF. TRANSVERSAS DAS VIAS
ELEVACIONES PLANIMÉTRICAS - LEVANTAMENTO PLANIMÉTRICO

HELOISA