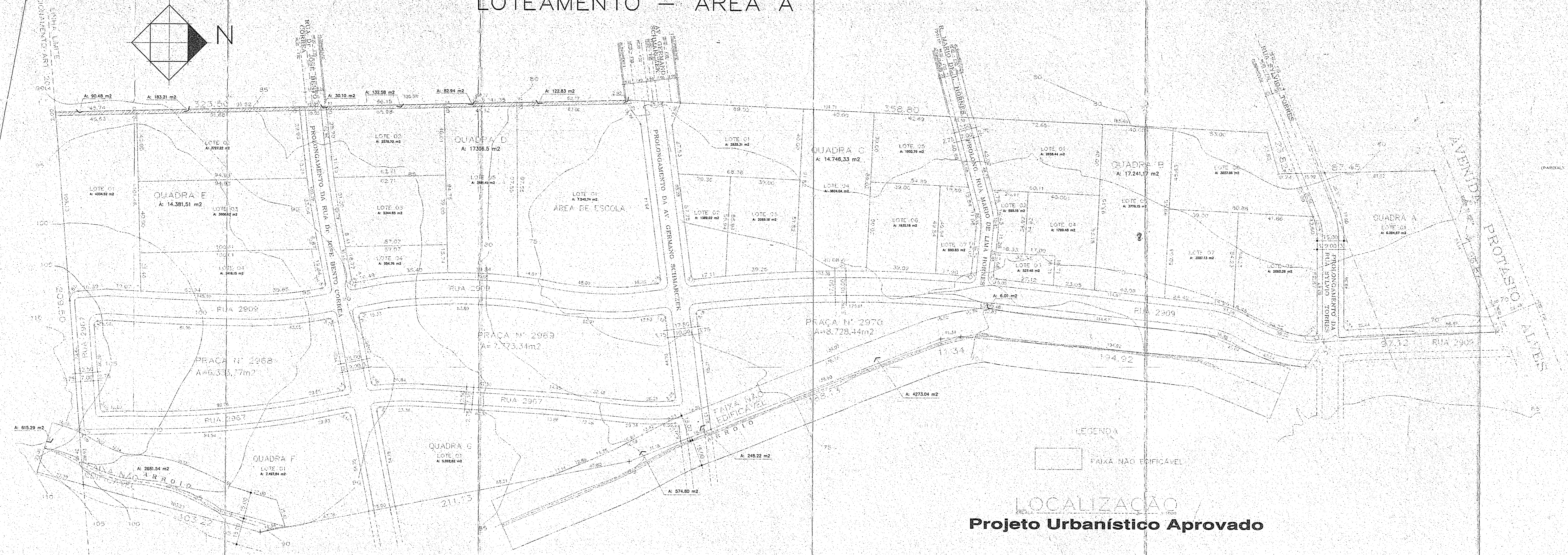


LOTEAMENTO - ÁREA A

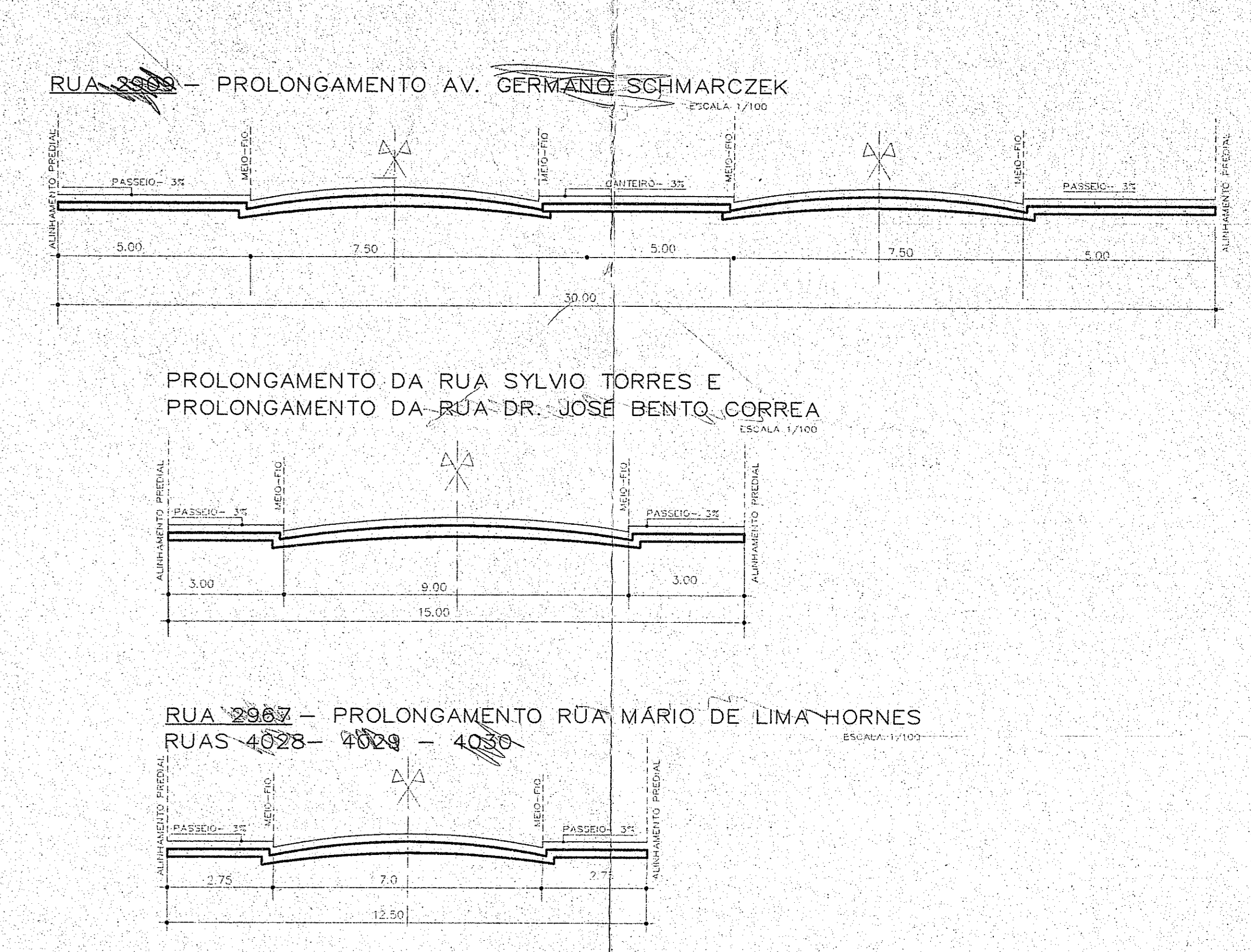


LOCALIZAÇÃO
Projeto Urbanístico Aprovado

2. PLANILHA PARA LOTEAMENTOS E DESMEMBRAMENTOS

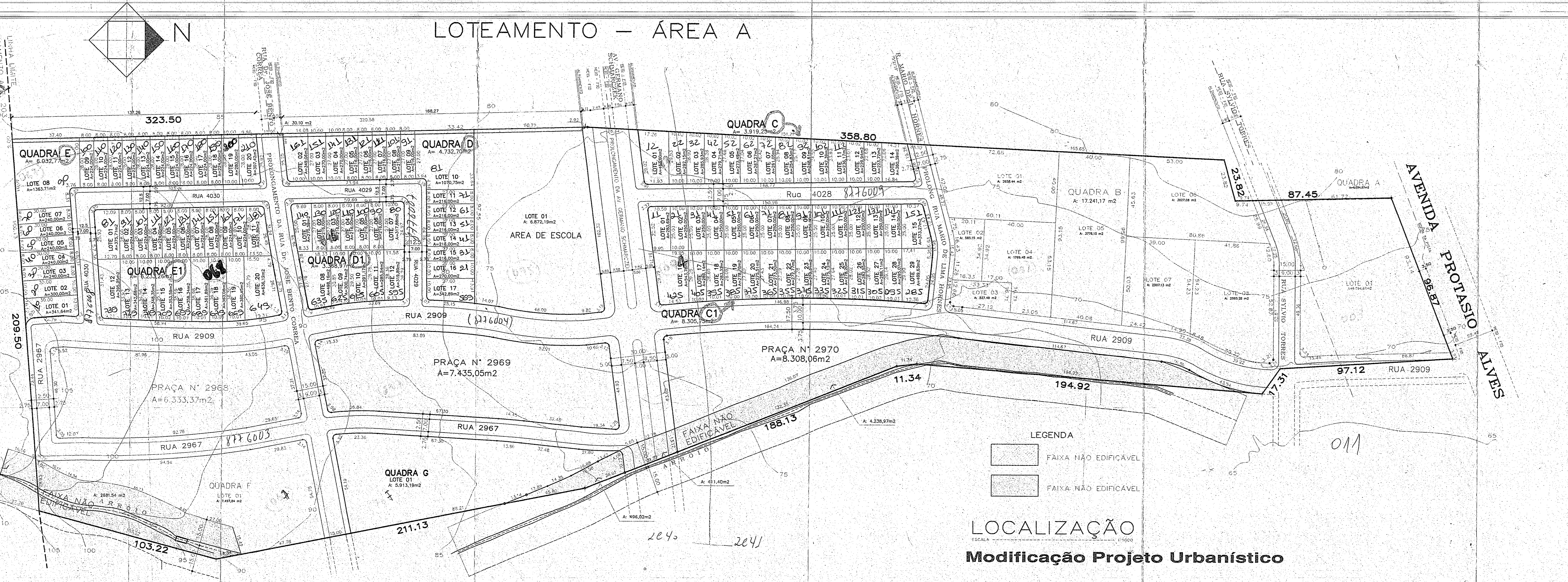
PLANO	ÁREA DO IMÓVEL (m²)	ÁREA ÚTIL (m²)	ÁREA DE PAVIMENTO (m²)	ÁREA DE VERDE (m²)	ÁREA DE SERVIÇOS (m²)	ÁREA DE ESTACIONAMENTO (m²)	ÁREA DE RECREIO (m²)	ÁREA DE OUTROS (m²)	TOTAL (m²)
1.1	132.417,29	132.417,29	132.417,29	0,00	0,00	0,00	0,00	0,00	132.417,29
1.2	132.417,29	132.417,29	132.417,29	0,00	0,00	0,00	0,00	0,00	132.417,29
1.3	132.417,29	132.417,29	132.417,29	0,00	0,00	0,00	0,00	0,00	132.417,29

GABARITO DAS RUAS



MODIFICAÇÃO DE PROJETO URBANÍSTICO
 - QUADRA C - D - E - G
 - PRAÇA 2969 - 2970
 - ESCOLA
 - AV. GERMANO SCHMARZCEK
 - ACRESCIMO DAS RUAS 4028 - 4029 - 4030

LOTEAMENTO - ÁREA A

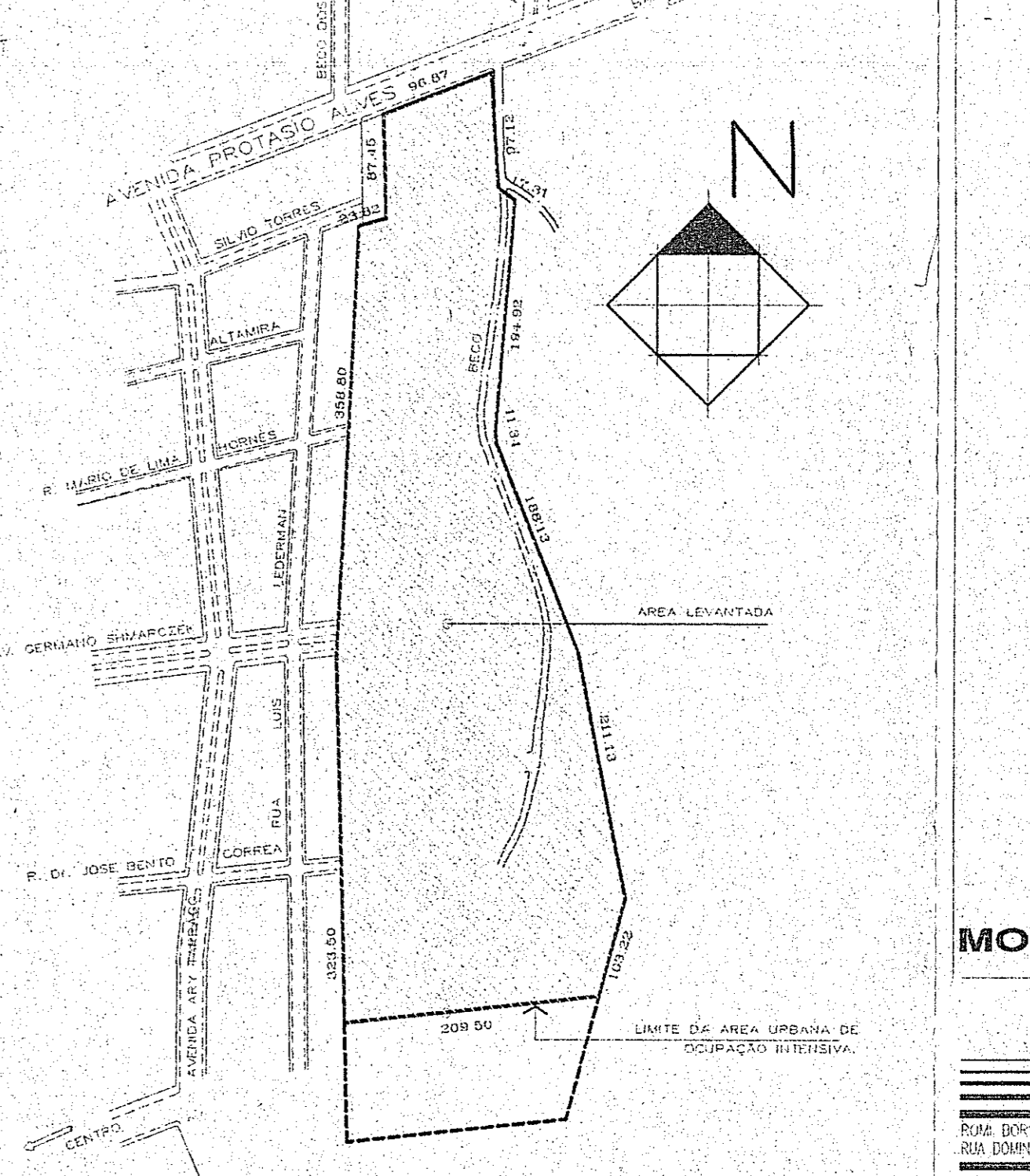


LOCALIZAÇÃO
Modificação Projeto Urbanístico

ÁREA OBJETO DO LOTEAMENTO = 132.417,29 m²

2. PLANILHA PARA LOTEAMENTO

PLANO	ÁREA DO IMÓVEL (m²)	ÁREA ÚTIL (m²)	ÁREA DE PAVIMENTO (m²)	ÁREA DE VERDE (m²)	ÁREA DE SERVIÇOS (m²)	ÁREA DE ESTACIONAMENTO (m²)	ÁREA DE RECREIO (m²)	ÁREA DE OUTROS (m²)	TOTAL (m²)
2.1	132.417,29	132.417,29	132.417,29	0,00	0,00	0,00	0,00	0,00	132.417,29
2.2	132.417,29	132.417,29	132.417,29	0,00	0,00	0,00	0,00	0,00	132.417,29
2.3	132.417,29	132.417,29	132.417,29	0,00	0,00	0,00	0,00	0,00	132.417,29



SITUAÇÃO

ALTERNATIVA APROVADA
 PROJETO URBANÍSTICO APROVADO
 DE ACORDO COM O PLANO DE ZONAMENTO URBANÍSTICO DA CIDADE DE SÃO PAULO
 DATA: 22.07.2008

UPP2-CIP
 COM PLANILHAS E PLANILHAS DE PROJEÇÃO
 PLANTA NUMERADA (SVP/STUD)

43/79
 22.03.2004

MODIFICAÇÃO DE LOTEAMENTO
 PROJETO URBANÍSTICO
 OBRAS: JARDIM FRENZE
 ENDEREÇO: AV. PROTÁSIO ALVES, Nº 774 - PORTO ALFRE - SP

ESP. PROJ. CADIZ CONSTRUÇÕES LTDA
 CADIZ CONSTRUÇÕES LTDA
 Roberto Luiz Garcia e Espo
 Carlos Eugenio Garcia Otto e Espo

PLANTA LOTEAMENTO E PLANILHAS
 DATA: Julho 2001 ESCALA: 1:1000 ÁREA: 132.417,29m²

01