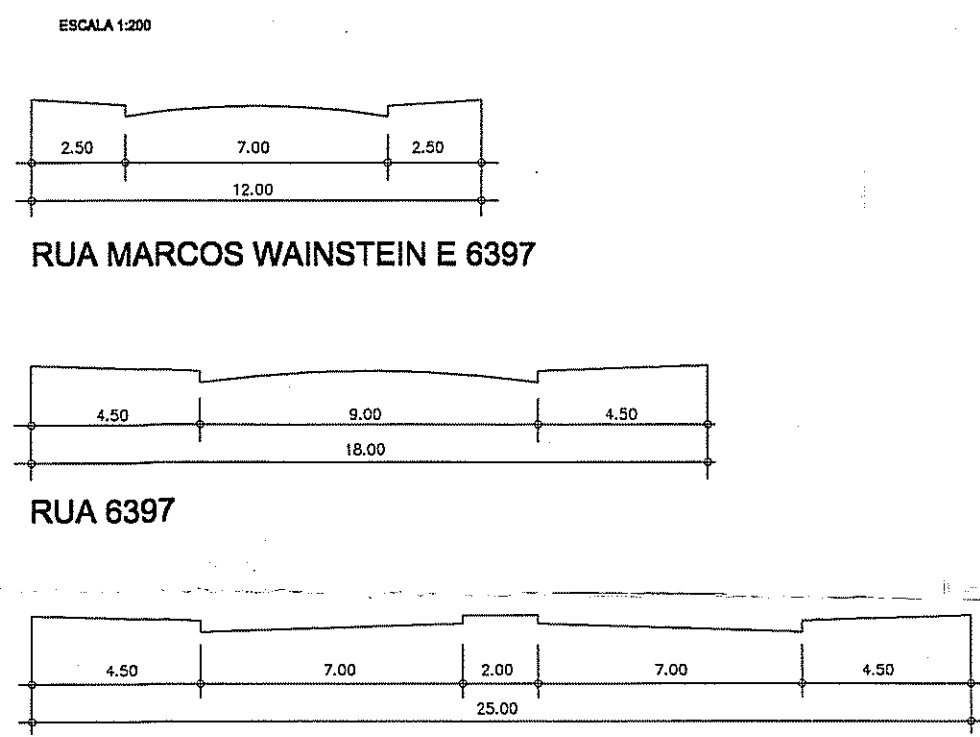


GABARITO DAS VIAS



1. PLANILHA PARA LOTEAMENTOS

PLANILHA N°1

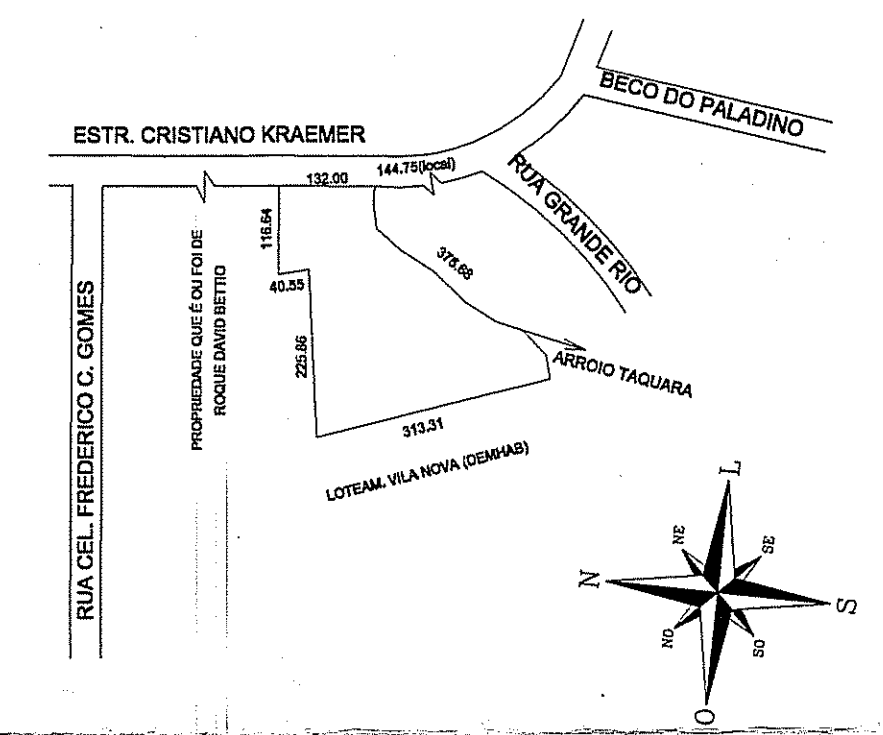
ÁREAS DO IMÓVEL (TITULADA)	1. BRUTA	62.917,22 m ²
	2. RECÚO VIÁRIO	831,10 m ²
	3. LÍQUIDA (A1-A2)	62.086,12 m ²

PLANILHA N°2

ÁREAS DE DESTINAÇÃO PÚBLICA	LC 43/79		PROJETO		
	(m ²)	(%)	(m ²)	(%)	
PRACA			12.093,87	19,22	
PARQUE					
ART. 188 (ESCOLA)			751,60	1,20	
TOTAL 1	11.325,10	18,00	12.845,47	20,42	
SISTEMA VIÁRIO	RECÚO VIÁRIO	-	831,10	1,32	
	VIAS PROJET.	-	10.412,91	16,55	
TOTAL 2	10.695,93	17,00	11.244,01	17,87	
TOTAL 1 + 2	22.021,03	35,00	24.089,48	38,29	
ÁREA DE LOTES	TOTAL 3	40.896,19	65,00	38.827,74	61,71
TOTAL T1 + T2 + T3		62.917,22	100	62.917,22	100

SITUAÇÃO

ESCALA 1:10.000
DIMENS-OES CONF. MATRICULA



PREFEITURA MUNICIPAL DE PORTO ALEGRE
SPM - SPU - CPU - UPSD
LICENCIADO
DE ACORDO COM A L.C. Nº 43/79
EM 22/10/1999 *Esio Maraschin*

ENG.º ESIO MARASCHIN
SPM-SPU-CPU-UPSD
Matr. 22482.4

SUBMETER AO REGISTRO DE IMÓVEIS EM 180 DIAS

PREFEITURA MUNICIPAL DE PORTO ALEGRE
SPM - SPU - CPU - UPSD
APROVADO
DE ACORDO COM A L.C. Nº 43/79
EM 04/05/1999 *Esio Maraschin*

ENG.º ESIO MARASCHIN
SPM-SPU-CPU-UPSD
Matr. 22482.4


PLANTA OFICIAL
Esio Maraschin
23.06.1999
página 545



PARQUE RESIDENCIAL
Linha Bettio

PROJETO DE LOTEAMENTO
PARQUE RESIDENCIAL LINHA BETTIO
ESTRADA CRISTIANO KRAEMER, 713 - PORTO ALEGRE/RS

EXPEDIENTE ÚNICO:
002.244.148.00.9
UTSI = 63 UTR = 15



ASSUNTO
IMPLANTAÇÃO GERAL
PROPRIETARIO
MONTÉPIO DOS FUNCIONÁRIOS DO MUNICÍPIO DE PORTO ALEGRE
Esio Maraschin
José Prates Ferraz
Diretor Administrativo
MONTEPIO DOS FUNCIONÁRIOS DO MUNICÍPIO DE PORTO ALEGRE
END.: AV. JULIO DE CASTILHOS, 82 - CENTRO/POA
RESPONSÁVEL TÉCNICO
Sergio Koren
ARQ. SERGIO KOREN - CREA 78148
END.: RUA JOÃO ABBOTT, 429/S. 206 - PETRÓPOLIS/POA
Fone: 330.8610

DATA
FEV / 1999
ESCALA
INDICADA
DESENHO
MANGELA
IG - 01
FRANCHA
01

IMPLANTAÇÃO GERAL

ESCALA 1:1000