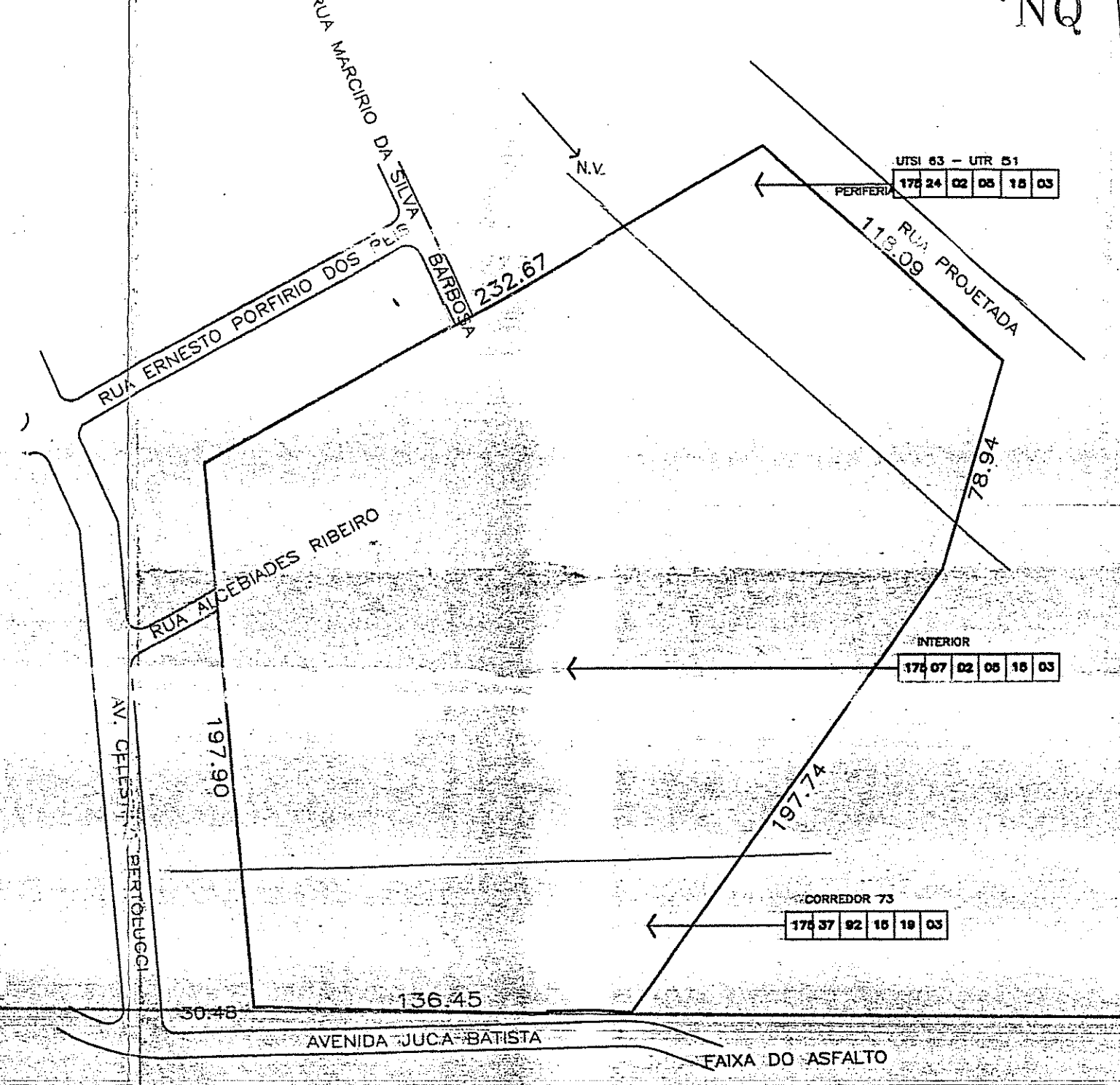



SITUAÇÃO
ESCALA 1:2.000



ÁREA DE DESTINAÇÃO PÚBLICA	Projeto	L. C. 43/79		PROJETO	
		m ²	%	m ²	%
Escalas				10.794,593	17,755
				3.211,346	5,282
Lotes (art. 188 ou art. 189 da LC 85/83)				14.005,939	23,037
				814,747	1,311
Sistema Viário			20 %	9.072,836	14,923
				9.687,883	15,634
TOTAL T1 + 2				23.693,522	38,971
				37.103,626	61,023
Área de Lotes (13)				160.797,148	100,000
TOTAL (T1 + T2 + T3)					
NÚMEROS DE LOTES = 14					

SUBMETER AO REGISTRO DE IMÓVEIS EM 180 DIAS

PREFEITURA MUNICIPAL DE PORTO ALEGRE
SPM - SPU - 1 - UP30

LICENCIADO
DE ACORDO COM A L.C. Nº 43/79

EM 31.10.1993

ENGR. JOSÉ MARASGHIN
SPM-SPU-CP-UP30
Matr. 224524

CODIA P/ PERMANECER NO

PROCESSO (UP2)

* (ANEXADA PELA SUPLENTO)

PROJETO URBANÍSTICO DO LOTEAMENTO "ÁREA VERDE III"

Av. Juca Batista, 3559 POA / RS

LOCALIZAÇÃO / SITUAÇÃO

ESCALA 1/500 1/2000 DATA 03/11/87 MUNICÍPIO LOTEAMENTO EXPEDIENTE ONDO 211.340.00.6

RES. TEC. ARQUITETONICO

RES. TEC. ENGENHARIA

RES. SOC. HOTEIS INC. E CONSTR. LTDA.

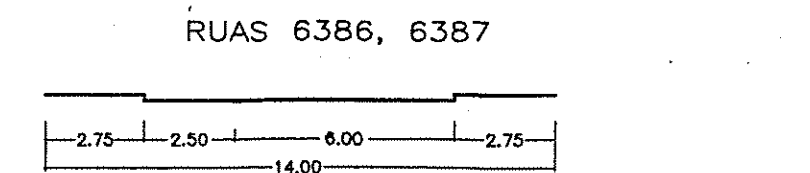
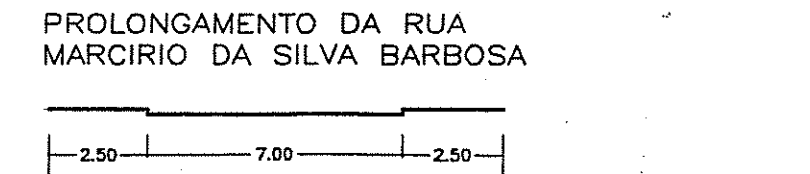

RES. SOC. HOTEIS INC. E CONSTR. LTDA.

RES. SOC. HOTEIS INC. E CONSTR. LTDA.

RES. SOC. HOTEIS INC. E CONSTR. LTDA.

RES. SOC. HOTEIS INC. E CONSTR. LTDA.

RES. SOC. HOTEIS INC. E CONSTR. LTDA.



PERFIS TRANSV. ESC.: 1/200

PLANTA GERAL
Escala 1/500

01