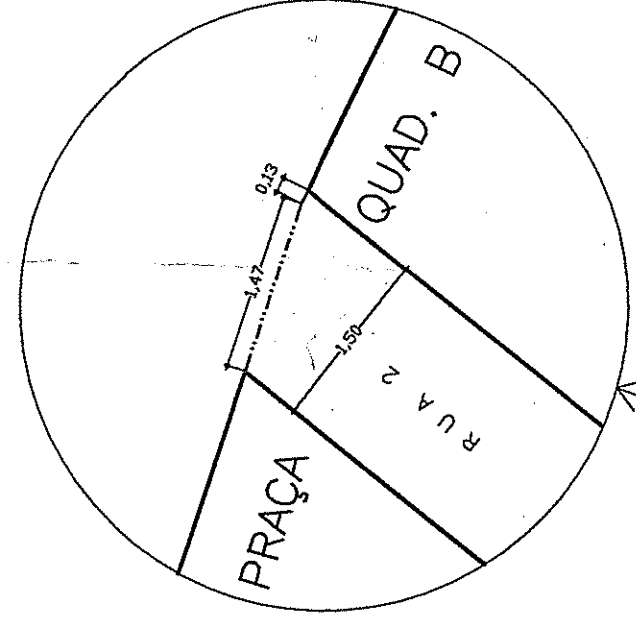
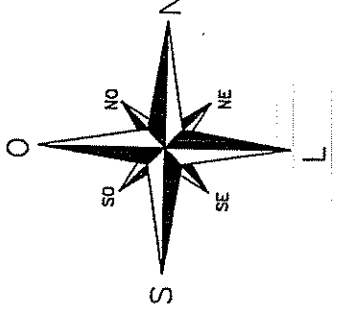


PLANILHA DE ÁREAS

ÁREA DA ESCRITURA = ÁREA DO MENOR POLÍGONO = 18605,13 m²

TABELA DE ÁREAS		LOTEAMENTO DONA TEODORA, 442	
LC 434/99	PROJETO	m ²	%
PRAÇA		1.044,61	5,61
EQUIP. COMUN.		373,93	2,01
TOTAL 1 (T1)		1.418,54	7,62
SISTEMA RECUJO VIÁRIO VIÁRIO		871,05	4,68
TOTAL 2 (T2)		1.538,20	8,26
TOTAL 1+2		2.409,25	12,94
ÁREA DE QUADRAS (T3)		14.777,34	79,42
TOTAL T1+T2+T3		18.605,13	100,00



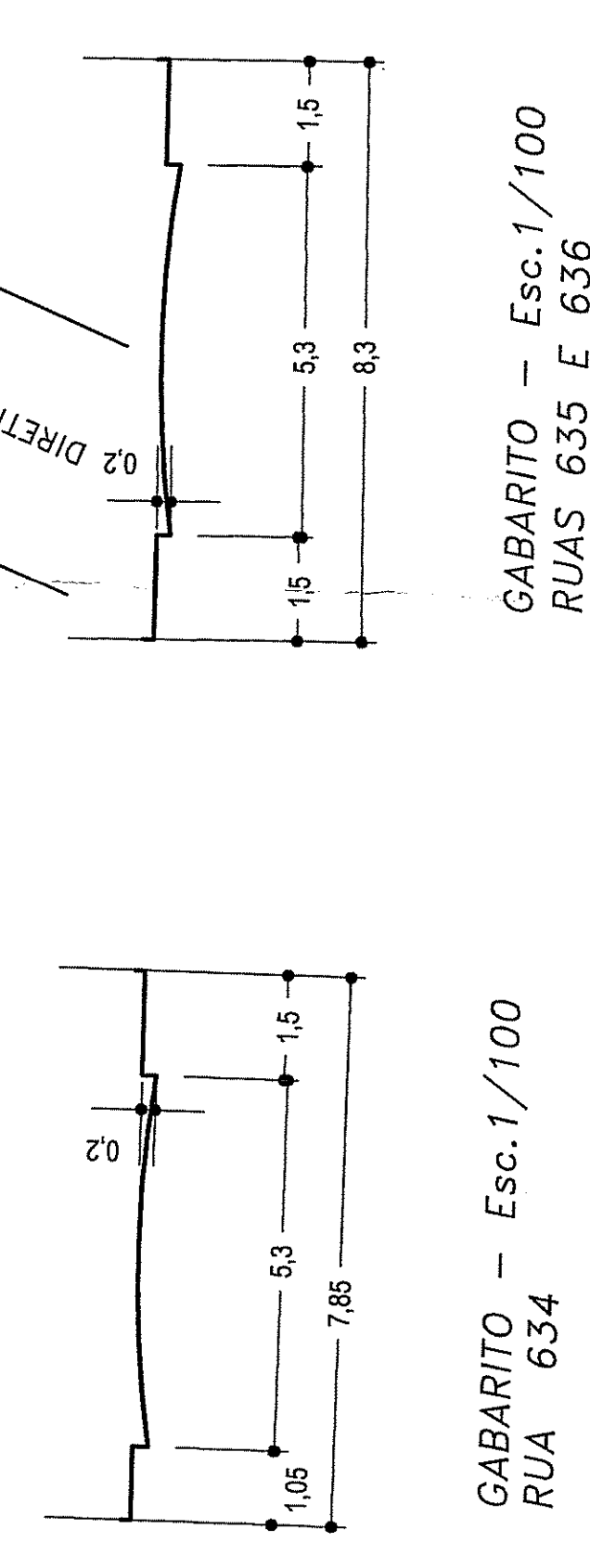
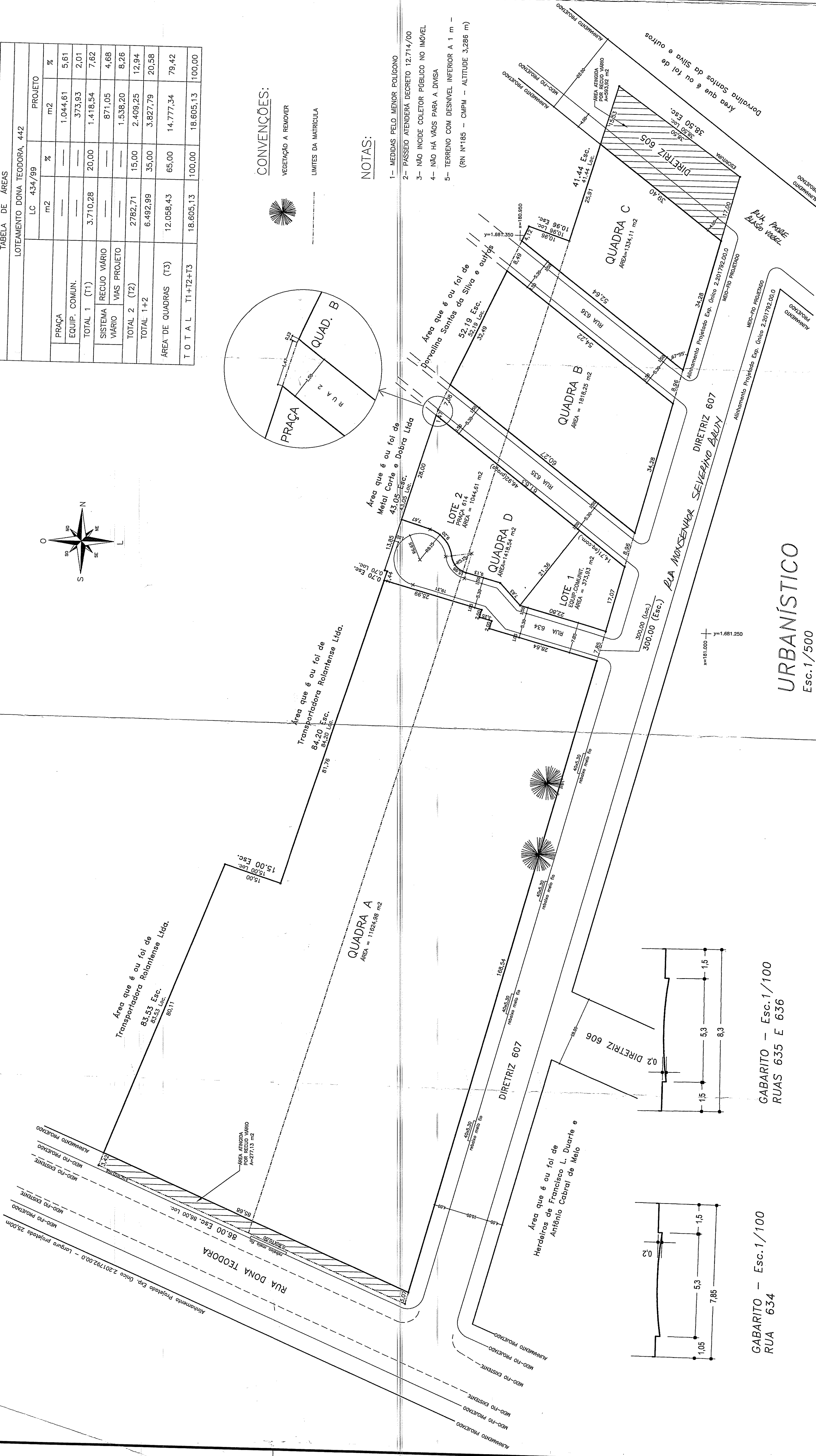
CONVENÇÕES:

VEGETAÇÃO A REMOVER

LIMITES DA MATRÍCULA

NOTAS:

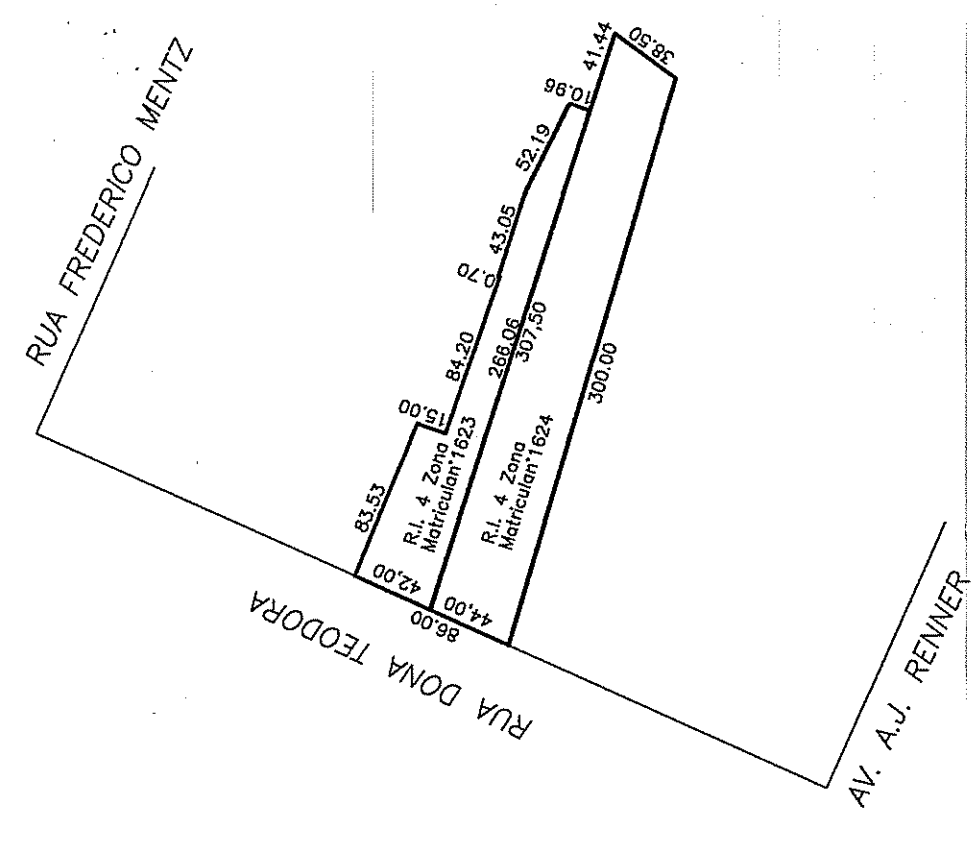
- 1- MEDIDAS PELO MENOR POLÍGONO
- 2- PASEIO ATENDERÁ DECRETO 12.714/00
- 3- NÃO INCIDE COLETOR PÚBLICO NO IMÓVEL
- 4- NÃO HÁ VAOS PARA A DIVISA
- 5- TERRENO COM DESNIVEL INFERIOR A 1 m - (RN Nº185 - CNPM - ALTITUDE 3.286 m)



GABARITO - Esc.1/100
RUA 634

GABARITO - Esc.1/100
RUAS 635 E 636

URBANÍSTICO
Esc.1/500




PLANTA DE SITUAÇÃO
(DIMENSÕES CONFORME ESCRITURA)
SEM ESCALA

DATA	ASSUNTO	RUBRICA
16.01.08	REAPROVAÇÃO DO ESTUDO DE VIABILIDADE URBANÍSTICA	
18.02.02	REAPROVAÇÃO PROJETO URB. COM MODIFICAÇÕES	

GRAVAME DE AÉIS - LEI Nº 8187/98

PÁSTA 618



EXP. ÚNICO: 002.201792.00.0.000
MZ 02 - UEU 016 - QUART 229

PROPRIETÁRIO: Departamento Municipal de Licitação

PROJETO: ARQ. ANSELMO WINGEN - CREA 101 774 D
ORIENT. TÉCNICA: ARQ. SILVIA CARPENEDO - CREA 41 184 U

EXECUÇÃO:

DEM HAB

PREFEITURA MUNICIPAL DE PORTO ALEGRE
DEPARTAMENTO MUNICIPAL DE HABITAÇÃO

DIRETOR GERAL: ADY MELOY TESSARO
S.U.P.H.: ENG. CARLOS HENRIQUE REIS E SILVA
C.U.R.: ARQ. SILVIA CARPENEDO

PROGRAMA: INTEGRADO ENTRADA DA CIDADE

PROJETO URBANÍSTICO
COORDENAÇÃO DE URBANIZAÇÃO - S.U.P.H.

OBRA: LOTEAMENTO DONA TEODORA 442
LOCAL: RUA DONA TEODORA 442
DISCRIMINAÇÃO: URBANÍSTICO, PERIF. PLANILHA, SITUAÇÃO

DESENHO: WINGEN DATA: JAN 2008 COD.: URBANÍSTICO.039

ESCALA: 1:600 ; 1:100

UNICA