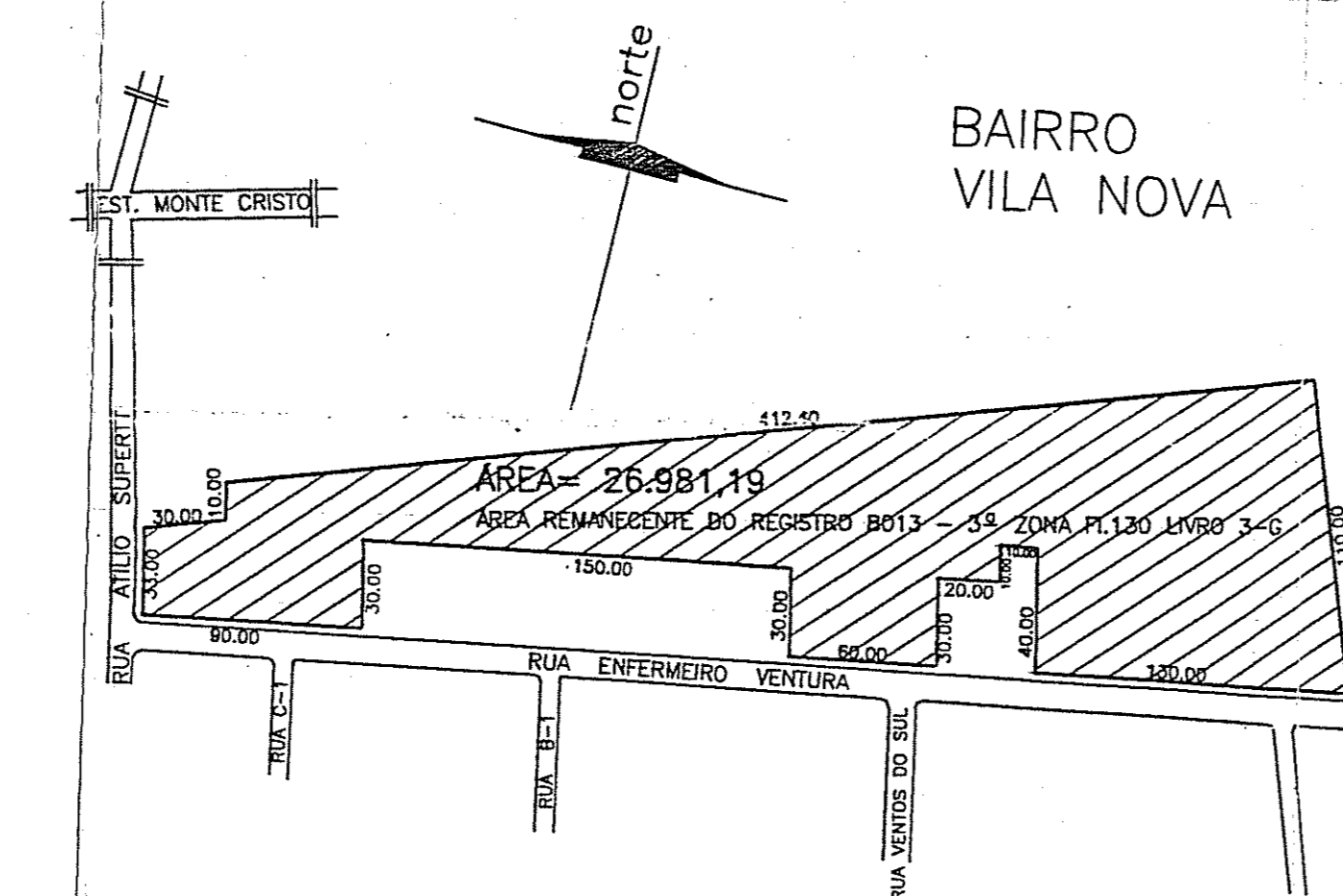
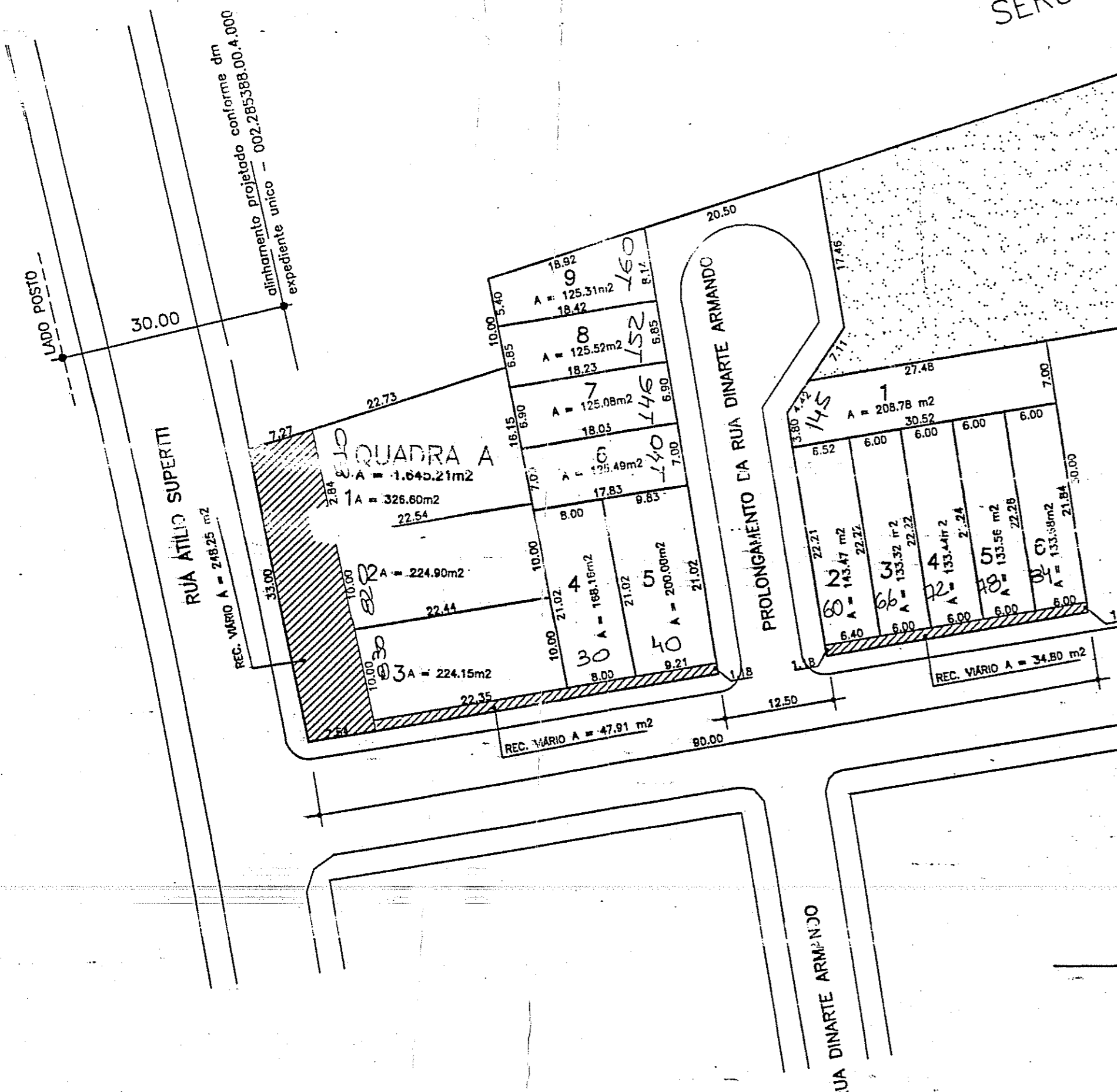


PLANILHAS PARA LOTEAMENTO		
PLANILHA N. 1		
ÁREA DO IMÓVEL	1. BRUTA	26.981,19 m ²
	2. ATINGIDA PELO P.D.D.U	455,74 m ²
	3. LÍQUIDA (A1 - A2)	26.525,45 m ²
	4. PERMUTADA	

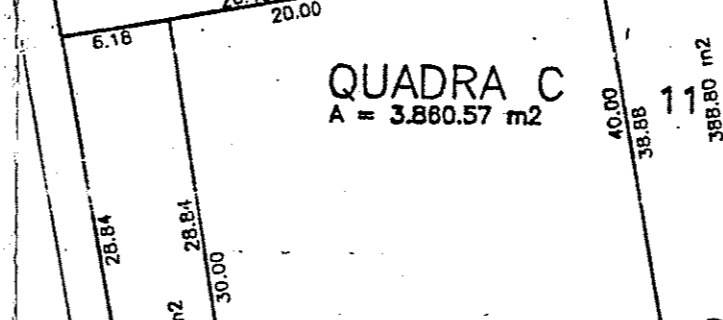
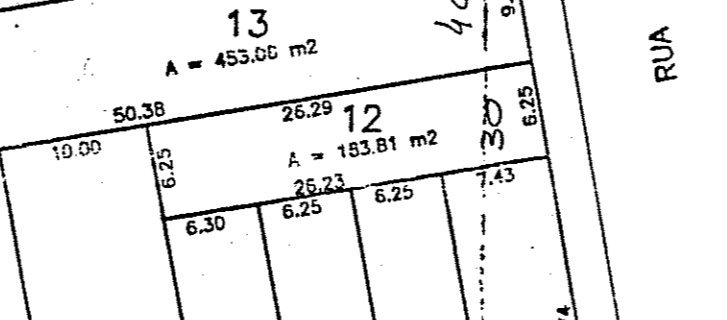
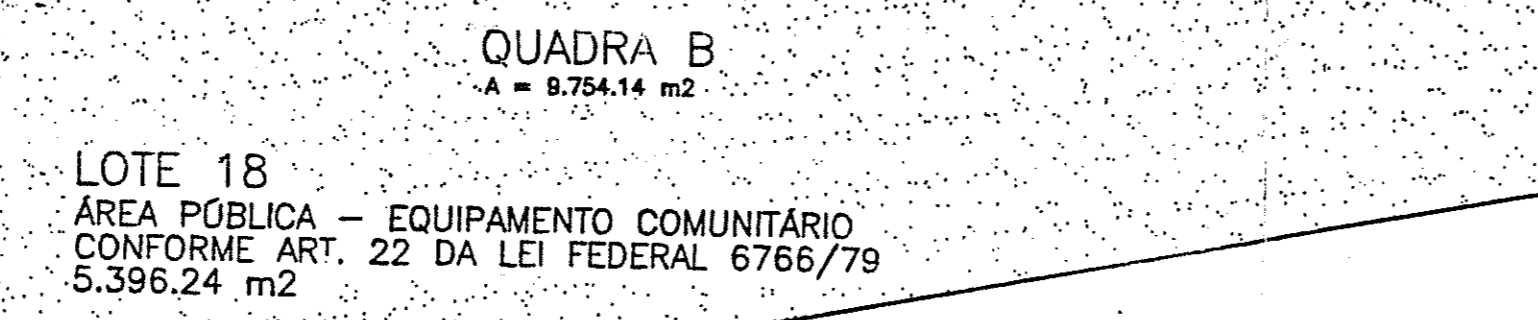
PLANILHA N. 3		L.C. 43 / 79		PROJETO	
		m ²	%	m ²	%
DESTINAÇÃO PÚBLICA	LOTES - T 1 (EQUIPAMENTO COMUNITÁRIO ART. 22 DA LF 6766/79)	5.396,24	20	5.396,24	20
	SISTEMA VIÁRIO			455,74	1,7
	RECÓO VIÁRIO			455,74	1,7
	VIAS PROJETADAS			3.952,23	14,6
	TOTAL 2	4.047,18	15	4.407,97	16,3
	TOTAL 1 + 2	9.443,42	35	9.804,21	36,3
	ÁREA DE LOTES - T 3	17.537,77	65	17.176,98	63,7
	TOTAL (T 1 + T 2 + T 3)	26.981,19	100	26.981,19	100
	NÚMERO DE LOTES			93	



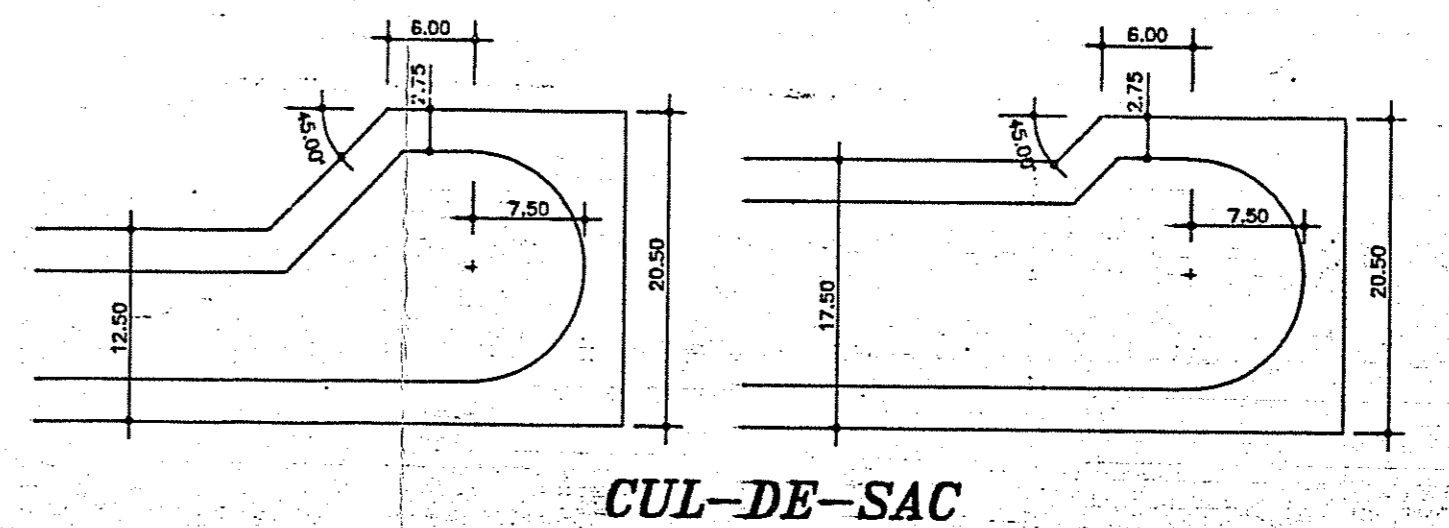

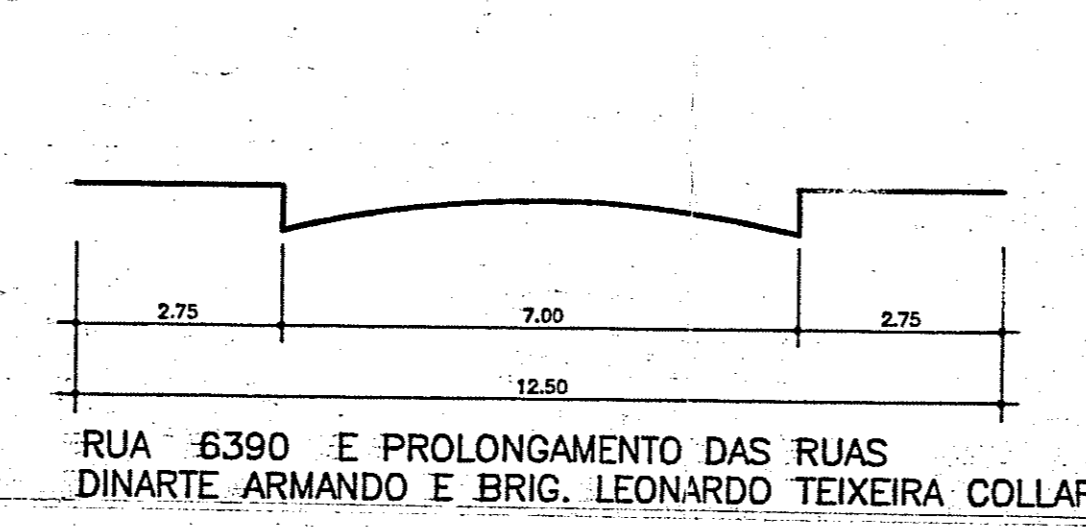
PLANTA DE SITUAÇÃO
Escala: 1:2500



LOTE 18
ÁREA PÚBLICA - EQUIPAMENTO COMUNITÁRIO
CONFORME ART. 22 DA LEI FEDERAL 6766/79
5.396,24 m²



PLANTA DE LOCALIZAÇÃO
Escala: 1:500



PREFEITURA MUNICIPAL DE PORTO ALEGRE
SPM - SPU - CPU - UPSD

APROVADO

DE ACORDO COM L.C. Nº 23179
EXP ÚNICO DE 285388-4

EM 21/02/2013

Arq. Rosane Zattis Almeida
Chefe UPSD-CPU-SPU-SPM
Mat. 144212

SUBMETER AO REGISTRO DE IMÓVEIS EM 180 DIAS

PASTA 625

f. Planta Nomeada

PREFEITURA MUNICIPAL DE PORTO ALEGRE

LICENCIADO

DE ACORDO COM A L.C. Nº 134/90

EM 30/07/2013

ING.º ESIO MARASCHIN
SPM-SPU-CPU-UPS
Mat. 224824

S.41

EXPEDIENTE ÚNICO : 002.285388.00.4 DIVISÃO TERRITORIAL UTS: 63 LTR: 09 (0: 001)

PROJETO URBANÍSTICO DE LOTEAMENTO
RESIDENCIAL VICENTE MONTEGGIA

RUA ATÍLIO SUPERITI 0111 - ENFERMEIRO VENTURA - BAIRRO VILA NOVA - PORTO ALEGRE

PROJETO: [Assinatura]

PROPRIETÁRIO: DARTAGNAN VILLANOVA FORTES - ARQUITETO - CREA 33.127

RESP. TÉCNICO: VICENTE MONTEGGIA E OUTROS

DARTAGNAN VILLANOVA FORTES
ARQUITETURA - LTDA

RUA JOSÉ DE ALMEIDA, 414/201
FONE: 331 4300 - PORTO ALEGRE

ASSUNTO: IMPLANTAÇÃO GERAL

DATA: MAIO / 88

ESCALA: 1/500 - 1/1.000

DESIGNO: ERNANI MARQUES

FOLHA: 01