

RECUO VIÁRIO



SITUAÇÃO 1/5000  
LOCALIZAÇÃO

ESCALA 1/5000

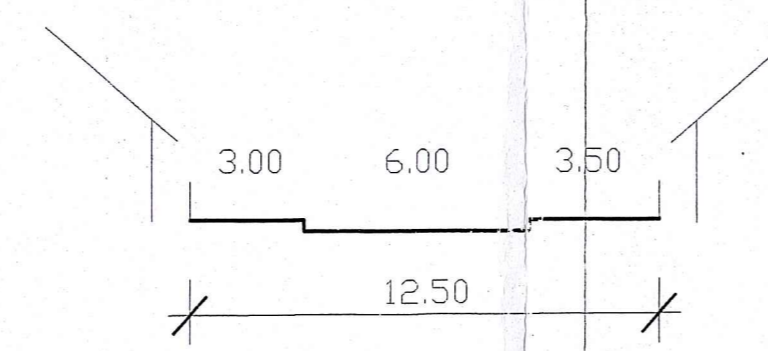


LOCALIZAÇÃO  
ESCALA 1/2000

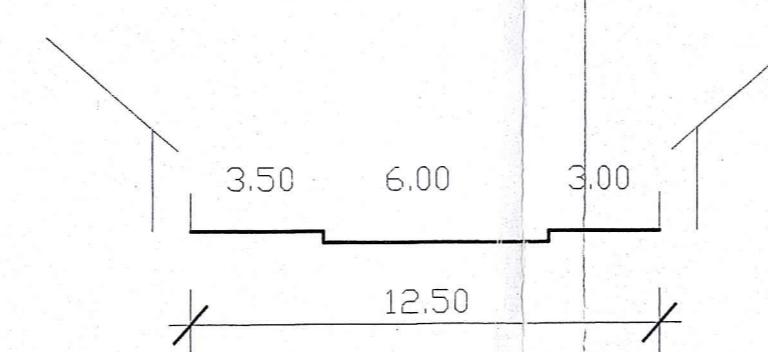
**NUMERADO EM 20/04/98**

GABARITO DE VIAS  
esc: 1/200

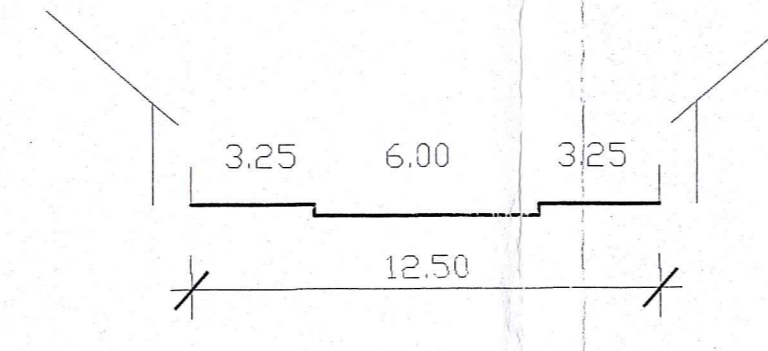
HELENA PETTENUZZI SANTIAGO:



MIRIAM GRESS:



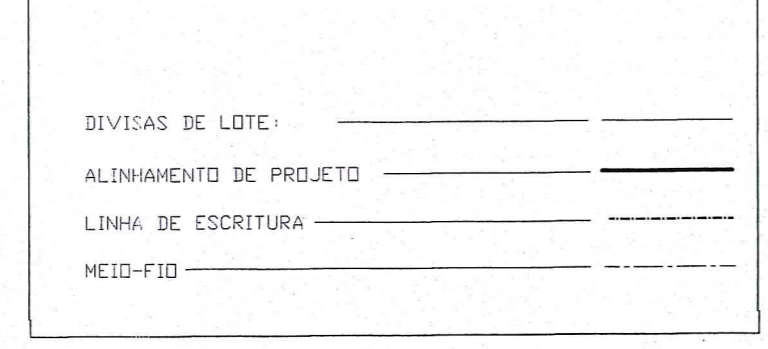
ADÃO GOMES PEIXOTO:



PLANILHA DE CONTOLE E REGISTRO

ÁREAS DE DESTINAÇÃO PÚBLICA	PROJETO	
	m <sup>2</sup>	%
PRACA	-	-
ESCOLA	-	-
OUTROS	-	-
PARQUE	-	-
RECULO	753,26	4,99
TRACADO	3856,25	20,96
SUB-TOTAL	4609,61	25,05
ÁREA DE LOTES	13798,62	74,95
ÁREA TOTAL	18399,83	100,00
NÚMERO DE LOTES	67	

LEGENDA



635

PASTA FL. 544  
638

PREFEITURA MUNICIPAL DE PORTO ALEGRE  
SECRETARIA MUNICIPAL DE URBANISMO  
**Aprovado e Licenciado**  
DE ACORDO COM L.C. Nº 434/198  
DE 09/03/83, 857-734 - 62-2  
EM 29/03/98

PREFEITURA MUNICIPAL DE PORTO ALEGRE  
SPM - SPU - CPU - UPSO  
**APROVADO**  
DE ACORDO COM L.C. Nº 434/198 (MUN. III)  
E RESOLUÇÃO Nº 89/85-DE-CEG  
EM 08/10/1988  
ENG.º ESIO MARASCHIN  
SPM-SPU-CPU-UPSO  
Nº 22462-4

**NUMERADA**

		PREFEITURA MUNICIPAL DE PORTO ALEGRE DEPARTAMENTO MUNICIPAL DE HABITAÇÃO	
DIREÇÃO GERAL: Soc. FLAVIO HELMANN S.A.R.: Adv. MARIO DINIZ X. DE OLIVEIRA C.U.R.: Arg. CDBA DA COSTA CASA NOVA			
LOCAL: <b>LOTEAMENTO VILA PARQUE UNIÃO</b>			
RESUMO: PROJETO URBANISTICO	FRANCA: UNICA	ESCALA: INDICADAS	
PROPRIETARIO: UNIÃO DOS MORADORES DAS VILAS POPULARES			
PROJETO: Arg. FERNANDO V. SOUZA FILHO - CREA 34839			
DESENHO: GUSTAVO M	ARQUIVO: PUNI-III-DV3	DATA: 14/AGO/2001	PROCESSO: 2.257284.00.2
ÁREA: INDICADA			

PASTA 638

AEIS III  
DECRETO 12124/98