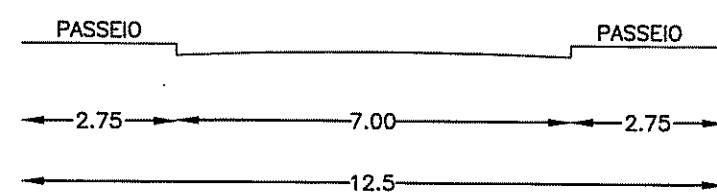
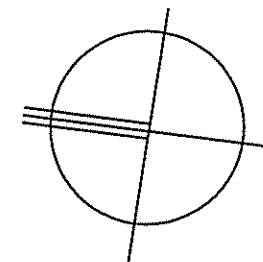
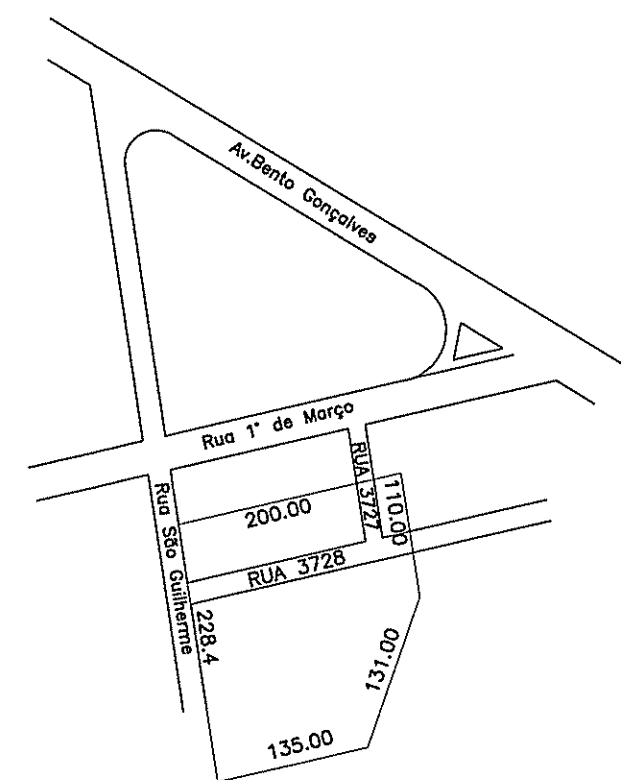


NORTE

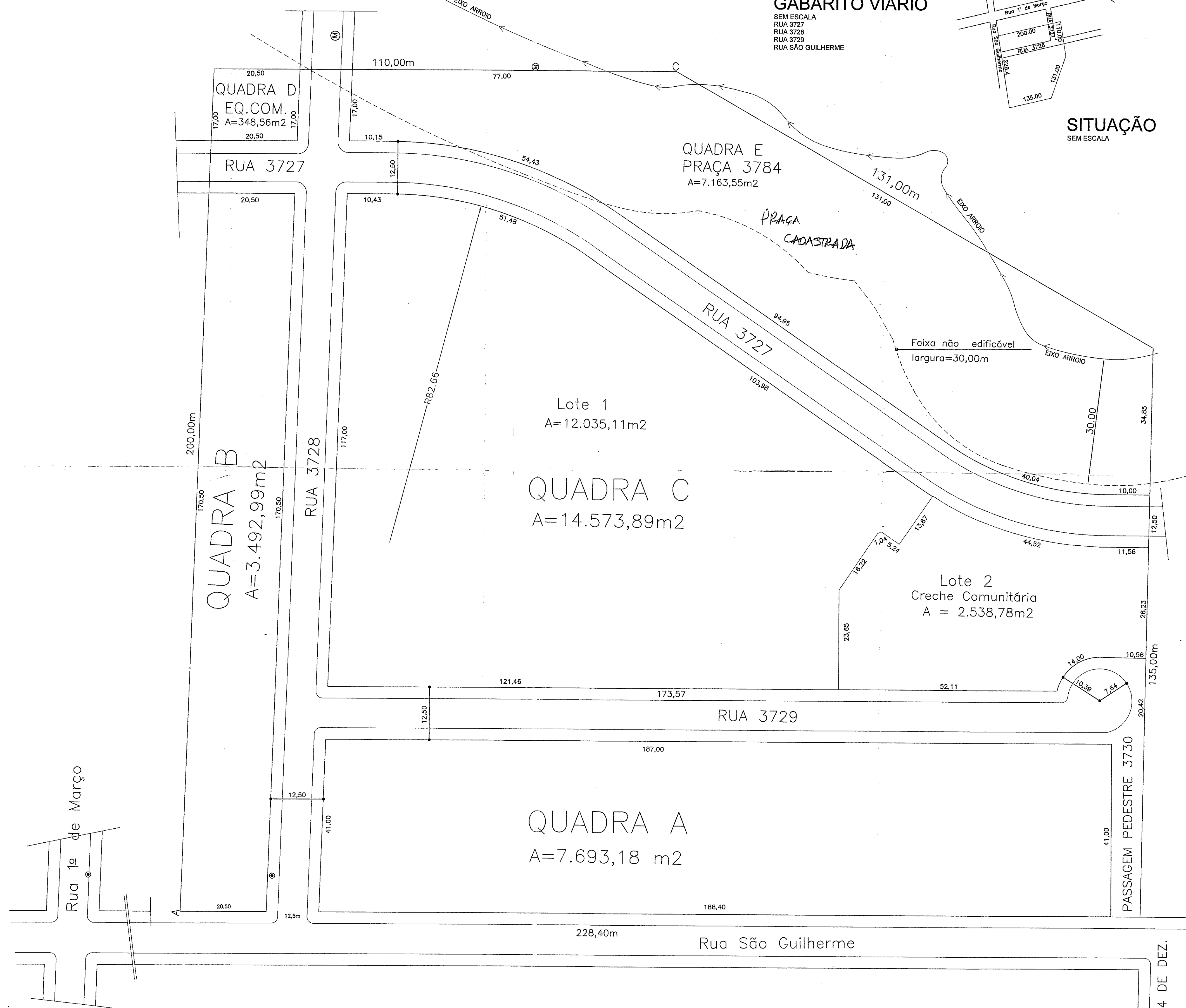


GABARITO VIÁRIO

SEM ESCALA
RUA 3727
RUA 3728
RUA 3729
RUA SÃO GUILHERME



SITUAÇÃO
SEM ESCALA



LOTEAMENTO SÃO GUILHERME				
TABELA DE ÁREAS				
	LC 434/99		PROJETO	
	m2	%	m2	%
PRANÇA	6.233,74	15,00	7.163,55	17,24
EQUIP. COMUNITÁRIO	1.246,74	3,00	348,56	0,84
PARQUE	831,16	2,00	-	-
CRECHE	-	-	2.538,78	6,10
TOTAL 1	8.311,66	20,00	10.050,89	24,18
RECUIO VIÁRIO	-	-	-	-
VIAS PROJETO	-	-	8.286,15	19,94
TOTAL 2	6.233,75	15,00	8.286,15	19,94
TOTAL 1 + 2	14.545,41	35,00	18.337,04	44,12
LOTES TOTAL 3	27.012,91	65,00	23.221,28	55,88
TOTAL 1 + 2 + 3	41.558,32	100,00	41.558,32	100,00

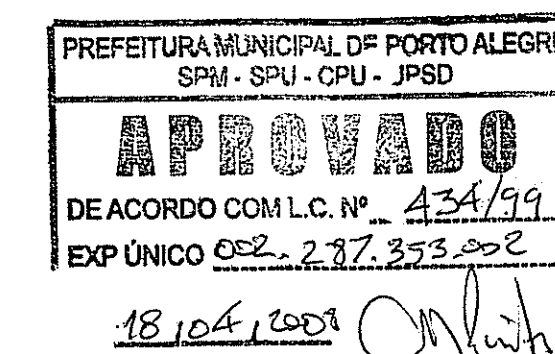
OBSERVAÇÕES:

Este Projeto Urbanístico foi aprovado em 07/08/2002, pela LC 43/79.

Alterações feitas em março/2008:

Foram alteradas algumas dimensões e áreas das quadras, além da criação do Lote 2 na Quadra C, destinado à creche.

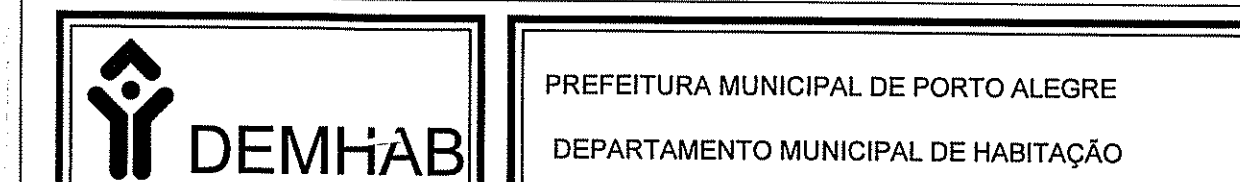
01/04/08	Revisão SPM	
DATA:	ASSUNTO:	RUBRICA:



PASTA 646 (5)

SUBMETTER AO REGISTRO DE IMÓVEIS EM 180 DIAS

PROPRIETÁRIO:	Departamento Municipal de Habitação
PROJETO:	SILVIA CARPENEDO Arq. - CREARS 41.194-B
EXECUÇÃO:	




DIRETOR GERAL: Adv. NELCIR TESSARO
S.U.P.H.: Eng. CARLOS HENRIQUE REIS E SILVA
C.U.R.: Arq. DENISE PACHECO TILL CAMPOS

PROJETO URBANÍSTICO DE LOTEAMENTO LOTEAMENTO SÃO GUILHERME

OBRA: LOTEAMENTO SÃO GUILHERME	ESCALA: INDICADA
LOCAL: RUA SÃO GUILHERME nº 430	
DISCRIMINAÇÃO: IMPLANTAÇÃO, SITUAÇÃO, PLANILHAS	

DESENHO: DATA: MARÇO / 2008



IMPLANTAÇÃO
ESCALA 1/500

A 24 DE DEZ.