


TABELA DE ÁREAS
LC. 434/99

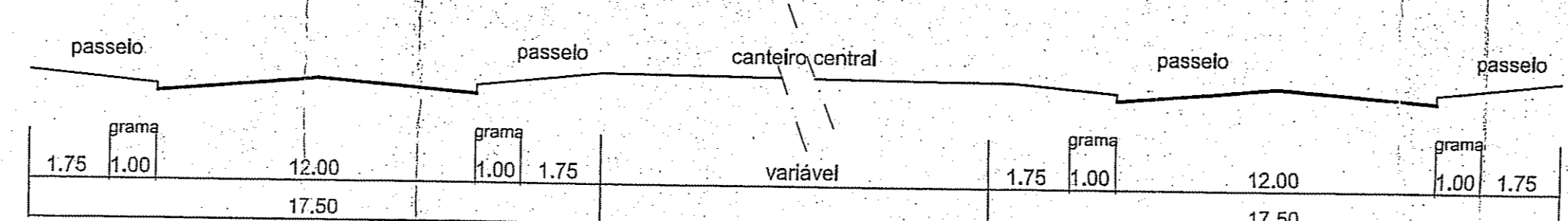
	m ²	%	m ²	%
PRAÇA / ÁREA VERDE	25.369,59	18,00	-	-
CRECHE	-	-	674,88	0,48
POSTO DE SAÚDE	-	-	389,43	0,28
PARQUE	2.818,84	2,00	-	-
ÁREA DE PRESERVAÇÃO	-	-	53.332,20	37,84
TOTAL 1 + 2	28.188,43	20,00	54.396,40	39,60
ÁREAS PÚBLICAS				
SISTEMA VIÁRIO	RECUB. VIÁRIO		32.162,78	22,82
	ÁREA PROJETO		32.162,78	22,82
TOTAL 1 + 2	21.341,324	15,00	66.559,27	47,84
ÁREA DE LOTES (T3)	91.612,404	65,00	54.382,89	38,58
TOTAL 1 + 2 + 3	140.942,16	100,00	140.942,16	100,00

GABARITOS

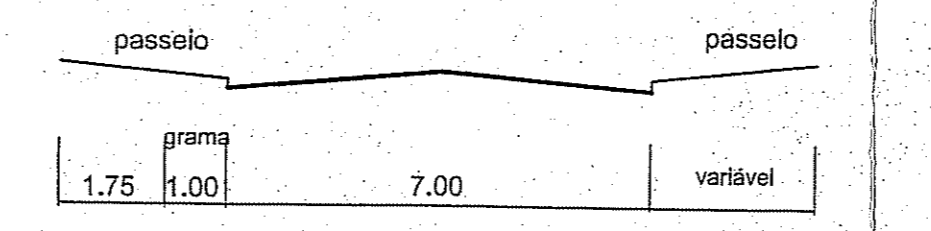
RUAS:
EGÍDIO PICCOLI
DOIS JARDIM PROTÁSIO ALVES
TRÊS JARDIM PROTÁSIO ALVES
QUATRO JARDIM PROTÁSIO ALVES




RUA CINCO JARDIM PROTÁSIO ALVES:



RUAS EGÍDIO PICCOLI e TRÊS JD. PROT. ALVES, no trecho entre Av. Protásio Alves e Rua Quatro



RUAS SEIS A QUATORZE JARDIM PROTÁSIO ALVES



- EQUIPAMENTOS PÚBLICOS
- FAIXAS NÃO EDIFICÁVEIS
- LIMITES DA MATRÍCULA
- ÁREA DE PRESERVAÇÃO

IMPLANTAÇÃO
Escala 1 / 750

NUMERADO em 24/01/16
Arquiteta Mariana Rocha Farnianos
RUA - 1184
SOUZAS

PREFEITURA MUNICIPAL DE PORTO ALEGRE
SECRETARIA MUNICIPAL DE URBANISMO
Aprovado e Licenciado
de acordo com o art. 424 / 331
do plano O2 400.005 / 2010
em 25/09/2016
Maurício Lúcia Rapal
Arquiteta e Urbanista
RUA - 1184 / 1184
URB - CH-URB

PROPRIETÁRIO: Departamento Municipal de Habitação

PROJETO DE REGULARIZAÇÃO: *Mariano*
Arq.ª Miriam de Rocha Farnianos - CAU RS A83091-7

DEM HAB PREFEITURA MUNICIPAL DE PORTO ALEGRE
DEPARTAMENTO MUNICIPAL DE HABITAÇÃO

DIRETOR GERAL: Adm. Everton Luis Gomes Braz
SUFRA: Eng. Moira Bueno Trindade
ELABOR: Arq. Denise Pacheco TB Campos

Loteamento Jardim Protásio Alves
UNIDADE DE DESENVOLVIMENTO URBANO - COORDENAÇÃO DE URBANIZAÇÃO

OBRA: Projeto de Regularização - 1ª Etapa: Urbanização
LOCAL: Av. Piccolli Alves, 1047
COORDENAÇÃO: Planta de Parcelamento - Situação - Planta de Áreas - Gabaritos Vérticos

DESENHO: CUR DATA: Março / 2015 PRIMEIRO: UNICA

E. U. nº 002.400051.00.0