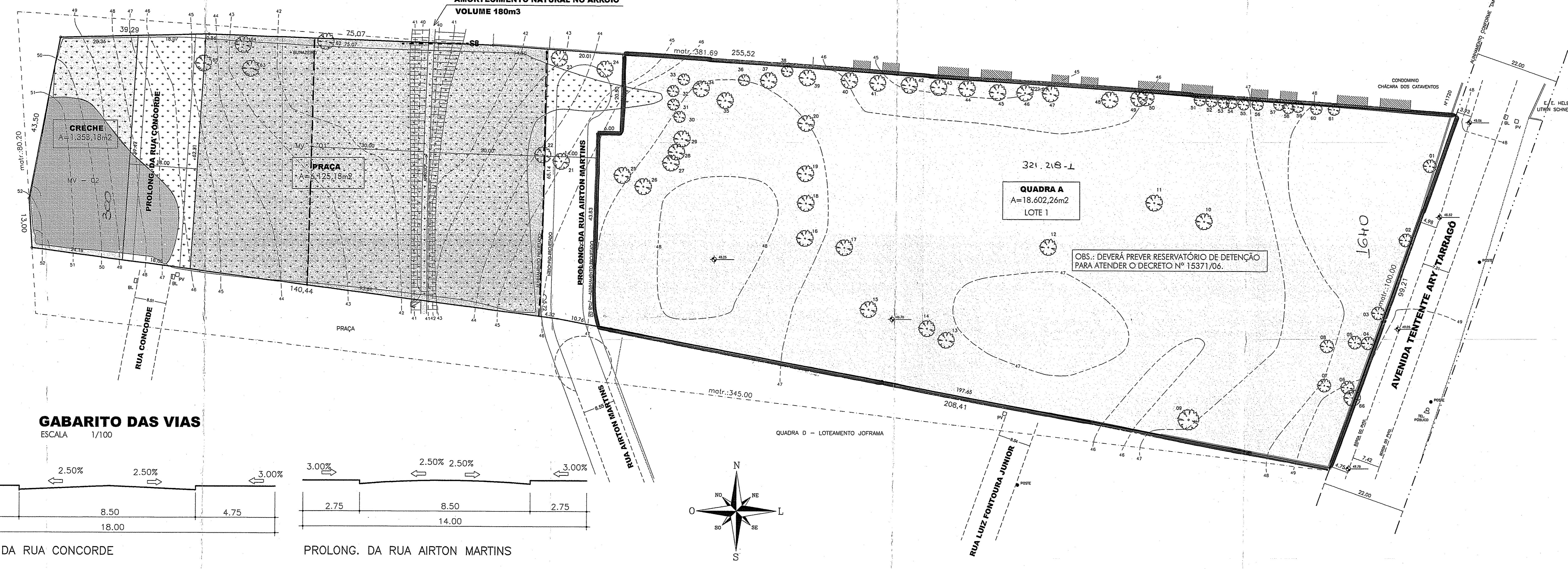
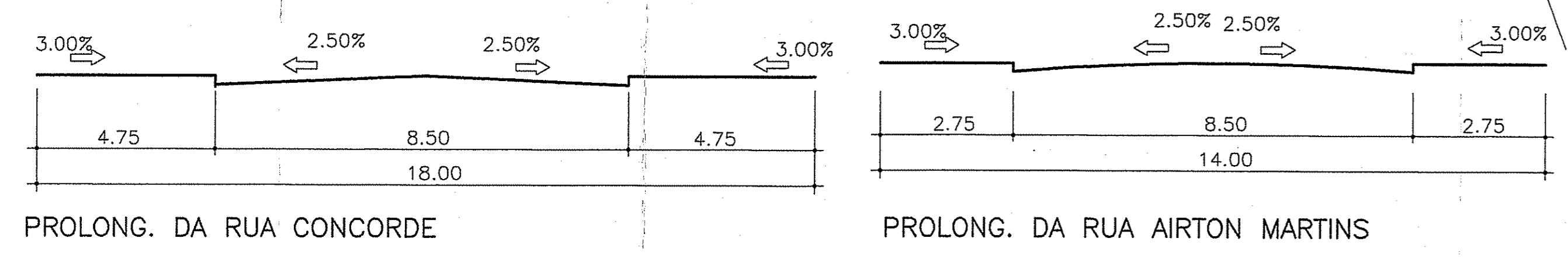


ESCALA 1:500

AMORTECIMENTO NATURAL NO ARROIO
VOLUME 180m³



GABARITO DAS VIAS
ESCALA 1/100



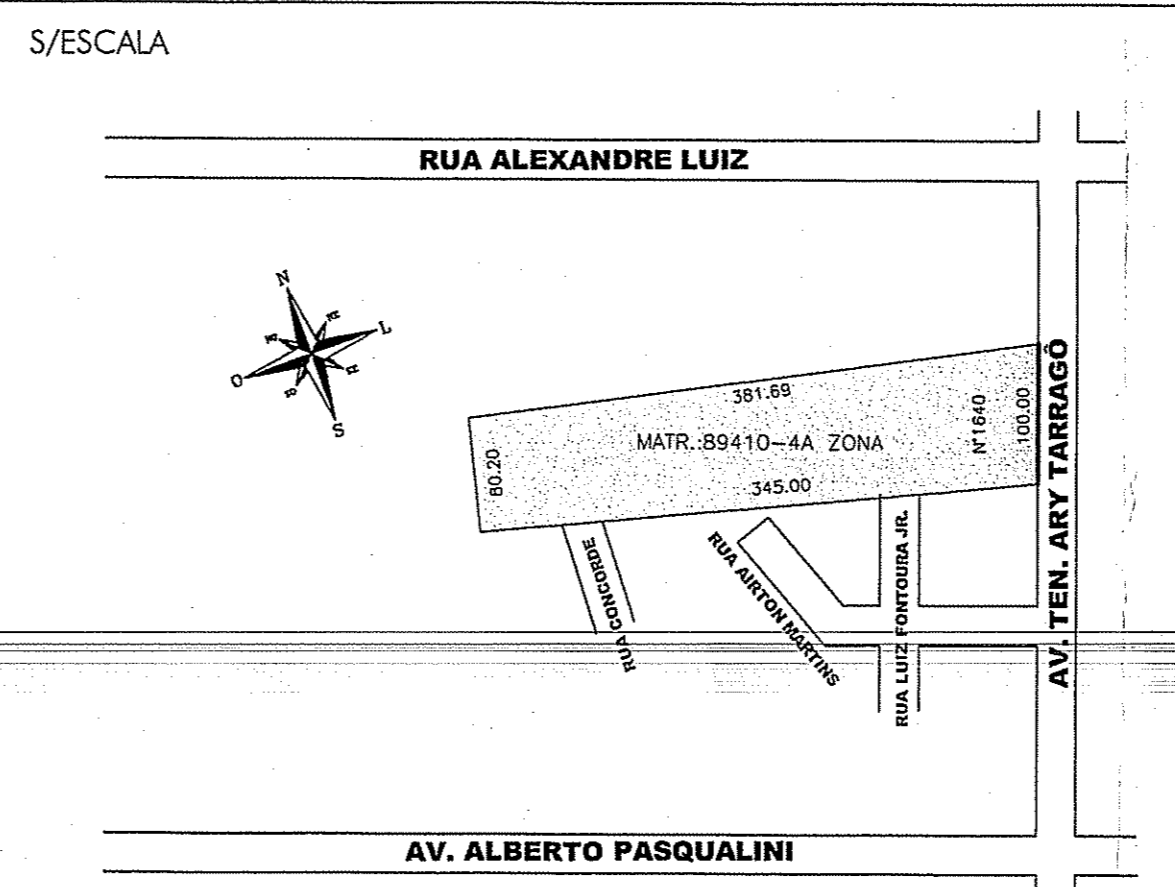
PLANILHA DE ÁREAS

ÁREAS DE DESTINAÇÃO PÚBLICA	EQUIPAM. COMUNIT.	LC 434/99		PROJETO		
		m ²	(%)	m ²	(%)	
	PRAÇA			6125,13	21,40	
	CRECHE			1353,18	4,73	
	TOTAL 1	5723,90	20,00	7478,31	26,13	
	SISTEMA VIÁRIO	RECUO VIÁRIO			0,00	0,00
	VIAS PROJ.			2538,94	8,87	
	TOTAL 2			2538,94	8,87	
	TOTA 1 + 2	10016,83	35,00	10017,25	35,00	
ÁREAS DE LOTES						
	TOTAL 3			18602,26	65,00	
TOTAL 1 + 2 + 3		28619,51	100,00	28619,51	100,00	
TOTAL DE LOTES					1	

LEGENDA

- ÁREA QUADRAS
- ÁREA PRAÇA
- ÁREA CRECHE
- ÁREA DAS VIAS
- APP - área de preservação permanente

PLANTA SITUAÇÃO



REV.	DATA	DESCRIÇÃO
RELATÓRIO DE REVISÕES		

EVU APROVADO CONFORME PARECER Nº 202/08, DE 03/04/08, DA CTAAPS.

724
 • PLANTA NUMERADA P/SVP-SNOV em 13/05/08 URP2/CIP/SPM
 SMOV - SMOV
 SMAM
 DENHAB
 DMAE
 SPM
 CAUOVARA - DEP
 CTAAPS
 SMOV

MZ 1640 / Q 03 / 098 / 105

* LOT. VILGO PLAZA EP. ÚNICO: 002.308855.00.3

ESTUDO DE VIABILIDADE URBANÍSTICA

AVENIDA TENENTE ARY TARRAGO, 1640 - PORTO ALEGRE / RS

cenpia consultoria, engenharia e planejamento.

PROPRIETÁRIO: ENO MARCO AURELIO C. FIAZZA - CREA 6.932-D

PROJETO: [assinatura]

DECUÇÃO: [assinatura]

ESCALA: INDICADA DATA: ABRIL/2008 DESENHADO: LF-DESENHOS

ESTUDO DE VIABILIDADE URBANÍSTICA

PLANTA: PLANTA BAIXA / SITUAÇÃO

EVU