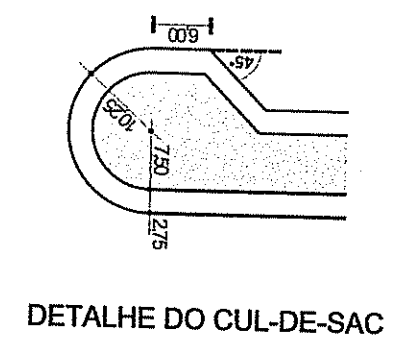
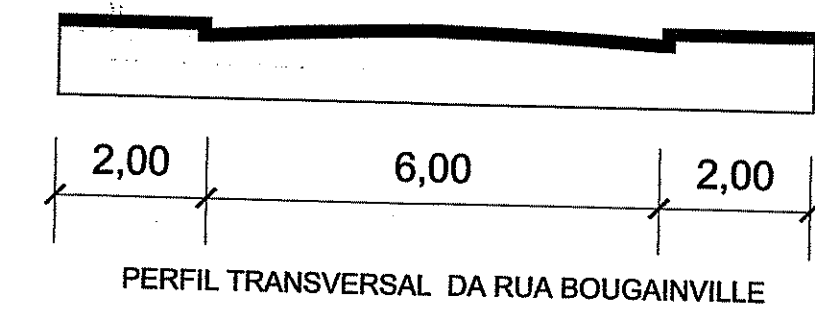


TABELA DE ÁREAS

ÁREA PÚBLICAS	LC.434/99		PROJETO	
	m2	%	m2	%
PRACA/ÁREA VERDE	6.041,00	15,00	0,00	0,00
EQUIP.COMUNITÁRIO	1.208,20	3,00	-	-
PARQUE	-	-	-	-
OUTROS: ESCOLA	805,47	2,00	-	-
TOTAL 1	8.054,67	20,00	0,00	0,00
SISTEMA VIÁRIO				
RECUIO VIÁRIO			2.235,11	5,55
VIAS PROJETO			-	-
TOTAL 2	6.041,00	15,00	2.235,11	
TOTAL 1+2	14.095,67	35,00	2.235,11	
Reserva Técnica	0,00	0,00	721,15	1,79
Área dos Lotes	26.177,67	65,00	37.317,08	92,66
Área Lotes+res.tec. (T3)	26.177,67	65,00	38.038,23	94,45
TOTAL T1+T2+T3	40.273,34	100,00	40.273,34	100,00

ÁREA DA MATRÍCULA UNIFICADA: 40.273,34m²
(cf. espacialização e dimensões constantes nas matrículas)

ÁREA ADOTADA COMO MATRÍCULA: 39.552,19m²
(cf. espacialização e dimensões constantes na poligonal menor)



PREFETURA MUNICIPAL DE PORTO ALEGRE
SECRETARIA MUNICIPAL DE URBANISMO
APROVADO
DE ACORDO COM L.C. Nº 434/99
EXP. ÚNICO Nº 310334.00.0
EM 24/09/2017

Maria B.
Eng. Marina Bergamaschi Teixeira
SMURB/CRS JURF
Nº 1992/11

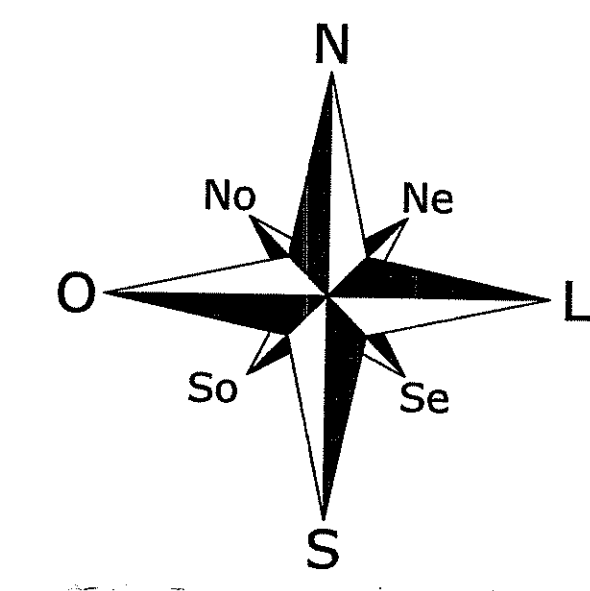
SUBMETER AO REGISTRO DE IMÓVEIS EM 180 DIAS

"O projeto atende à Legislação Municipal edilícia vigente."

REGULARIZAÇÃO DE LOTEAMENTO	
LOCAL: Rua Jesuino, 500 Bairro Lami Porto Alegre-RS	PROJETO DE LOTEAMENTO Situação e Localização e Áreas
PROJETO: Doracl Teresinha de Souza Carvalho Arquiteta - Cau.: A9610-5	DATA: 20/10/17 DATA MOD: 20/10/17 ESCALA: 1:500
PROPRIETÁRIO: Loeci Ronssani Lessa	Única
Doracl Carvalho-Arqcau.:A9610-5-Rua Alcebades A. dos Santos 1375-Viamão-RS-E-mail:arqcloraclcarvalho@gmail.com	

SITUAÇÃO

CONF. ESCRITURA
ESCALA 1/5000



LOCALIZAÇÃO

ESCALA 1/500

medidas de escritura
medidas do terreno menor poligonal
Diferença das duas áreas-matrícula e local
Área: 721,15m² Reserva técnica(área privativa)