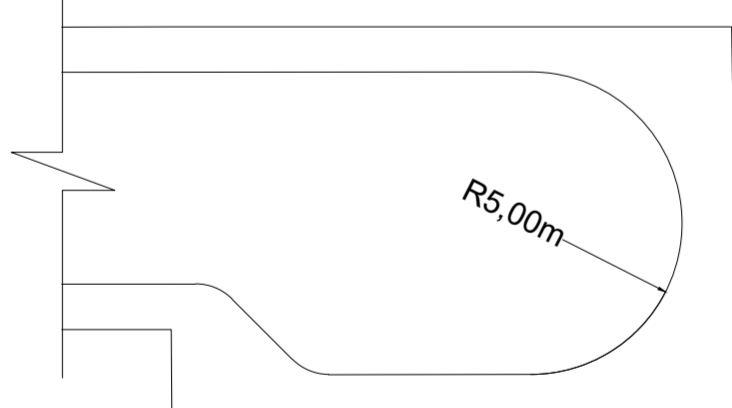
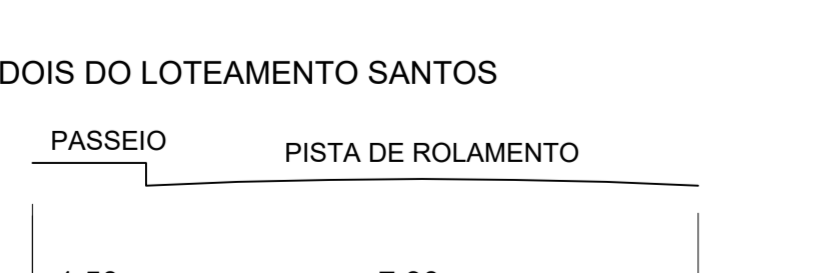
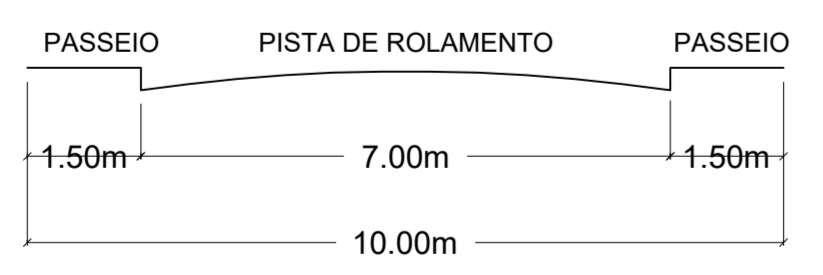


**CUL DE SAC**  
TRAVESSA B RUA DA ROSEIRA



**GABARITO DAS VIAS**  
ESCALA 1/100  
BECO UM DA RUA SANTOS  
RUA CAMARGO CORREIA  
RUA GIROLAMO MORESCO  
TRAVESSA B RUA DA ROSEIRA  
RUA 6523



**LOCALIZAÇÃO**  
ESCALA 1/500

**PLANILHAS**

PLANILHA 01		DADOS DO IMÓVEL		(m <sup>2</sup> )
1.	ÁREA TITULADA - Matrícula nº 40.030 3ª ZONA - F. PALEGRE			316.730,00
2.	ÁREA A REGULARIZAR			63.576,79
3.	ÁREA REMANESCENTE			253.153,21
4.	ÁREA LÍQUIDA			63.576,79

**PLANILHA DE ÁREAS 02**

ÁREA DE DESTINAÇÃO	TOTAL 1	EQUIPAMENTOS		TOTAL 2
		PRÇA PÚBLICA	EQUIPAMENTOS PÚBLICOS	
PÚBLICA	VIAS	-	-	-
	SISTEMA	9.984,76	15,71	9.984,76
	TOTAL 2	9.984,76	15,71	9.984,76
TOTAL 1 + 2		9.984,76	15,71	9.984,76
PRIVADA	ÁREA APP	987,17	1,55	987,17
	ÁREA RESERVA TÉCNICA	333,51	0,52	333,51
	ÁREA DE LOTES PRIVADOS	52.271,35	82,22	52.271,35
TOTAL 3		53.582,03	84,29	53.582,03
TOTAL		63.576,79	100,00	63.576,79

**PLANILHA 03 LOTES PRIVADOS EDIFICÁVEIS**

QUADRAS	Nº LOTES
A	11
B	6
C	32
D	23
E	33
F	38
TOTAL	143

**CONVENÇÃO**

COTA LOTES	0,00
COTA RUAS/GABARITO VIÁRIO	-0,00
COTA PERÍMETRO REURB	0,00
ÁREAS	A=0,00m <sup>2</sup>
PERÍMETRO REURB	---
ALINHAMENTO PROJETADO CONF. PDUA	---
FAIXA APP/ÁREA EDIFICÁVEL	---
ÁREA APP	---
ÁREA RESERVA TÉCNICA	---
ÁREA NÃO EDIFICÁVEL	---
FAIXA DE ÁGUA	---

OBS: REURB CONFORME PARECER Nº006/2019, DATA 13/03/2019

PROJETO URBANÍSTICO  
**REGULARIZAÇÃO FUNDIÁRIA**  
**LOTEAMENTO SANTOS**  
E.U. 002.323.702.00.8

RUA SANTOS Nº 170 - CAMPO NOVO - POAERS

REQUERENTE 1: COMISSÃO DE MORADORES DO LOTEAMENTO SANTOS PRESIDENTE

REQUERENTE 2: ASSOCIAÇÃO DE MORADORES DO GRANDE CAMPO NOVO PRESIDENTE: REGINA LUDMILA MELNICZUK DE MOURA CPF: 293.585.400/41

PROJETO: ARO URB DE BORA FRANCILE RODRIGUES DA SILVA CALURS 156160-6

SITUAÇÃO / LOCALIZAÇÃO/PLANILHAS e GABARITOS **01/03**