

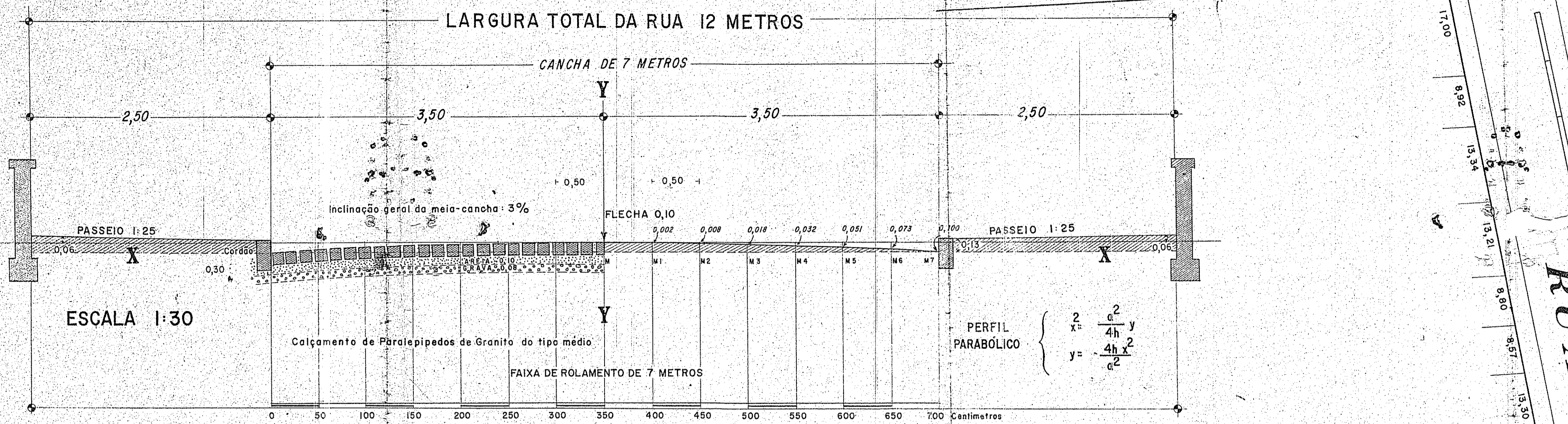
# LOTEAMENTO PERTENCENTE AO SNR. FRANKLIN FAY

PROJETO APROVADO PELA PREFEITURA, PROC. 6 538/51

099

G U A R I B A

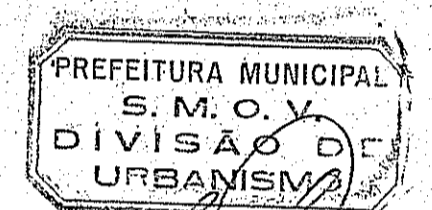
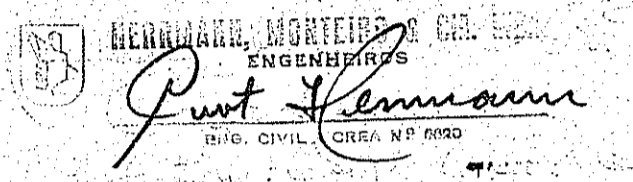
AV. PRAIA DE BELAS



P.96



28/11/1985 - 28/11/1985  
 pp. Franklin Fay  
 [Handwritten signatures]



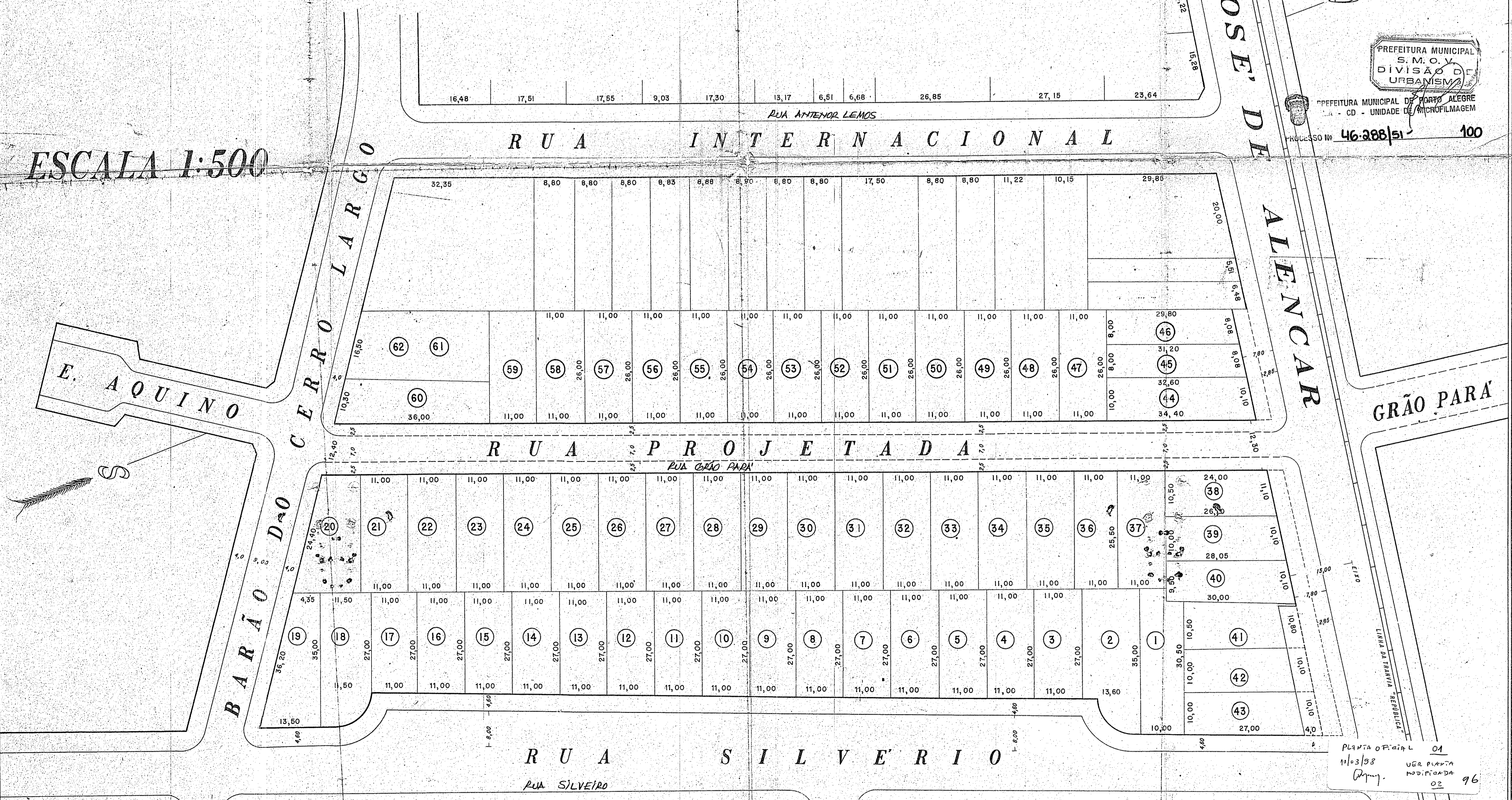
PREFEITURA MUNICIPAL DE PORTO ALEGRE  
 CD - UNIDADE DE MICROFILMAGEM  
 PROCESSO Nº 46.288/51 100

ESCALA 1:500


RUA INTERNACIONAL

RUA PROJETADA

RUA SILVEIRO



PLANTA ORIGINAL 01  
 11/03/98  
 [Signature]



PROCESSO Nº 46.288/51 100

Hans A. Theferri, Cartógrafo



Proc. N: 2677/59



# LOTEAMENTO PERTENCENTE AO SNR. FRANKLIN FAY

PROJETO APROVADO PELA PREFEITURA, PROC. 6 538/51

## PORTO ALEGRE

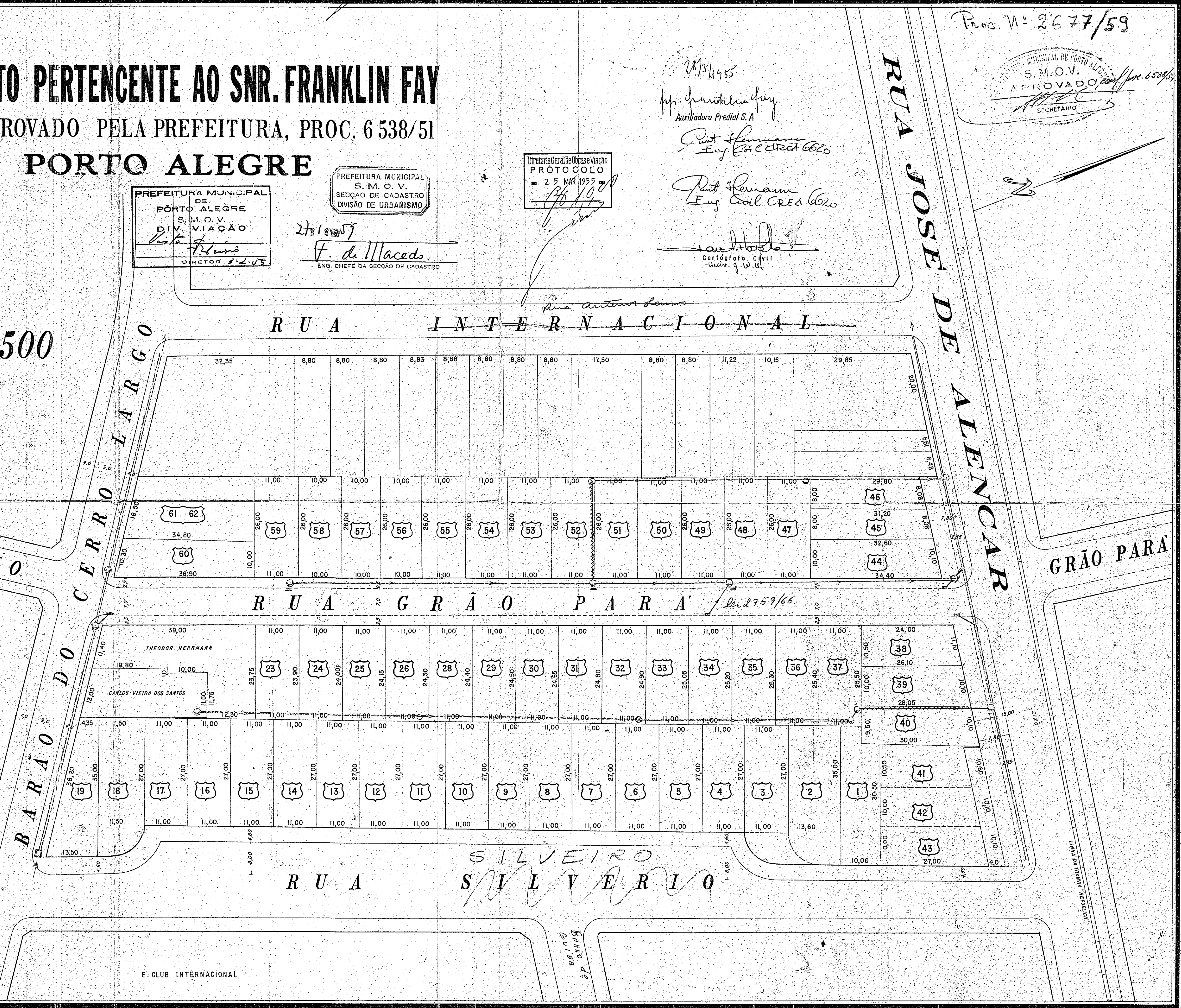
28/3/1955  
pp. Franklin Fay  
Auxiliadora Predial S.A.  
Paul Hermann  
Eng. Civil CREA 6660  
Paul Hermann  
Eng. Civil CREA 6620  
Cartógrafo Civil  
Univ. g. U. U.

Diretoria Geral de Obras e Viação  
PROTOCOLO  
25 MAR 1955

PREFEITURA MUNICIPAL DE PORTO ALEGRE  
S. M. O. V.  
DIV. VIAÇÃO  
27/12/55  
F. de Macedo  
ENG. CHEFE DA SEÇÃO DE CADASTRO

PREFEITURA MUNICIPAL S. M. O. V. SEÇÃO DE CADASTRO DIVISÃO DE URBANISMO

ESCALA 1:500



PARA OFICINA 02  
NO. 13/58 19/05/59 96