

PREFEITURA MUNICIPAL DE PORTO ALEGRE

Secretaria Municipal de Urbanismo
SMURB-CIP

PESQUISA DE ORIGEM

NÚMERO: 0 1 3 / 2 0 1 7

SOLICITANTE: ENG. ELAINE VIANNA HOHER

SETOR: SPU/SMURB

SOLICITAÇÃO VIA: E.U. 002.210984.00.0

OBJETO DE PESQUISA: R MARIO MARASSA

AERO 1/5000 - 1956: 113

AERO 1/5000 - 1987: 2987-2-G-II

MACROZONA/UEU: 04/012

PESQUISA: A atual Rua Mario Marassa foi gravada no plano diretor pelo Decreto 5162/1975 – Extensão D, sem gabarito informado/encontrado. Desde então sofreu alterações pelas Resoluções 730/79 e 1718/97, também sem informação de gabarito. Trecho da rua, pertencente ao Loteamento Jardim Residencial Anna Carvalho (regularizado em 28/11/2005), foi cadastrado em 01/02/2010, pelo E.U. 002.210984.00.0, conforme projeto aprovado do loteamento, que indica 18,00m de gabarito. Antes do cadastramento, foi realizada vistoria no local, que verificou unicamente a extensão da rua a ser cadastrada, sem nenhum registro quanto à largura da mesma, face E.U. 002.210984.00.0, protocolo de 18/12/2009, fl. 11F.

ANEXO: 1. Cópia folha 113 - Extensão D; **2.** Cópia parcial L.C. 43/79; **3.** Cópia parcial planta aprovada Lot. Jardim Residencial Anna Carvalho.

Porto Alegre, 20 de abril de 2017.

Arqª. Camila A. Giacomelli
Matr. 113351-9
CIP-SMURB

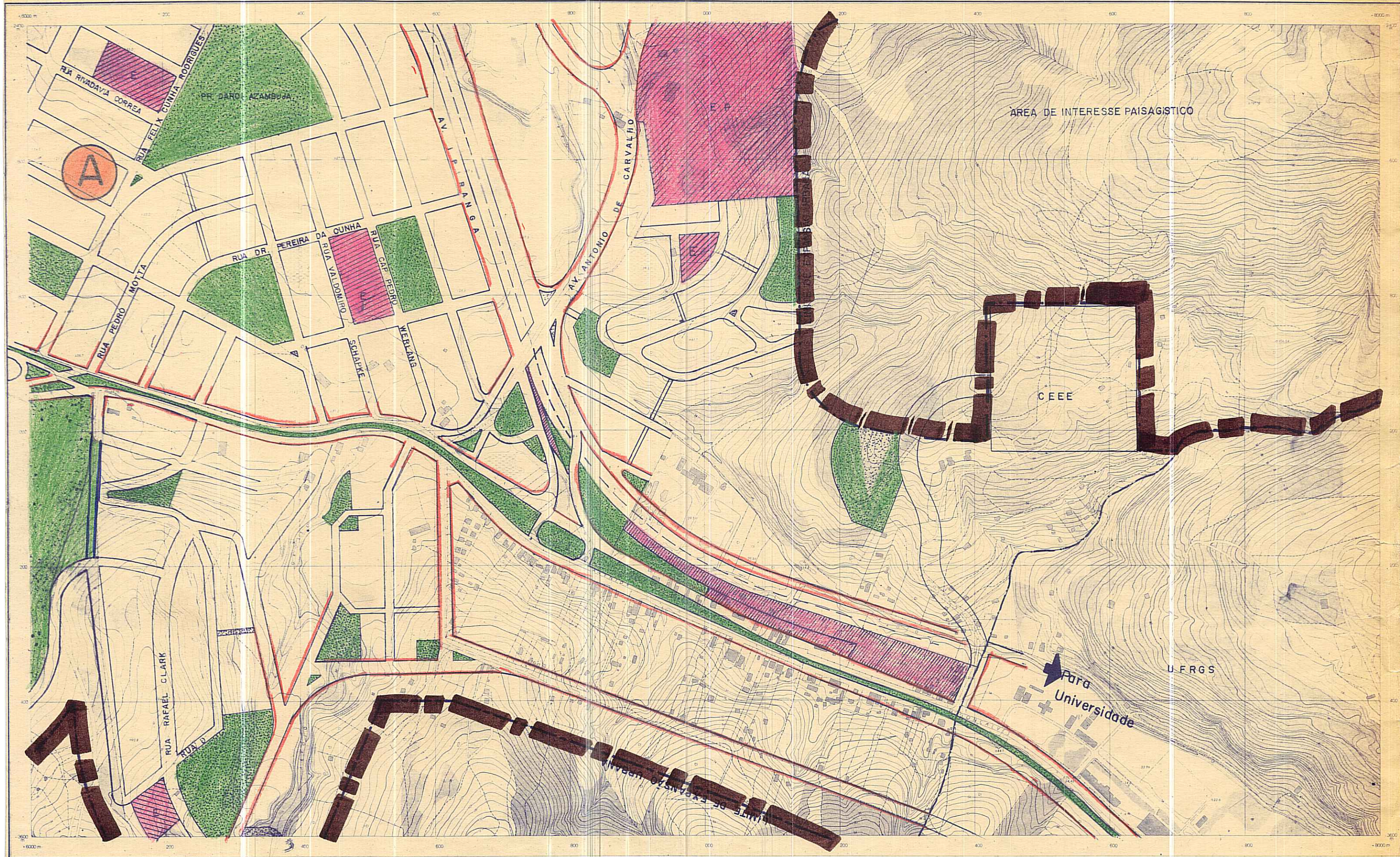
MUNICÍPIO DE PORTO ALEGRE

LEVANTAMENTO AEROFOTOGRAMÉTRICO
EXECUTADO PARA A PREFEITURA MUNICIPAL DE PORTO ALEGRE
NA GESTÃO DO PREFEITO LEONEL BRIZOLA

FOTOGRAFIAS TOMADAS EM 1956

ESCALA: 1:5000

FÓLHA 113



104	102	100
102	100	98
100	98	96

SERVÍCIOS AEROFOTOGRAMÉTRICOS
CRUZEIRO Nº 77 DO SUL S.A.

CONSELHO DO PLANO DIRETOR DATA: / / 74

Luiz de Lencastre
PRESIDENTE

Paulo de Faria
Antônio de Faria
Luiz de Faria
Luiz de Faria
Luiz de Faria

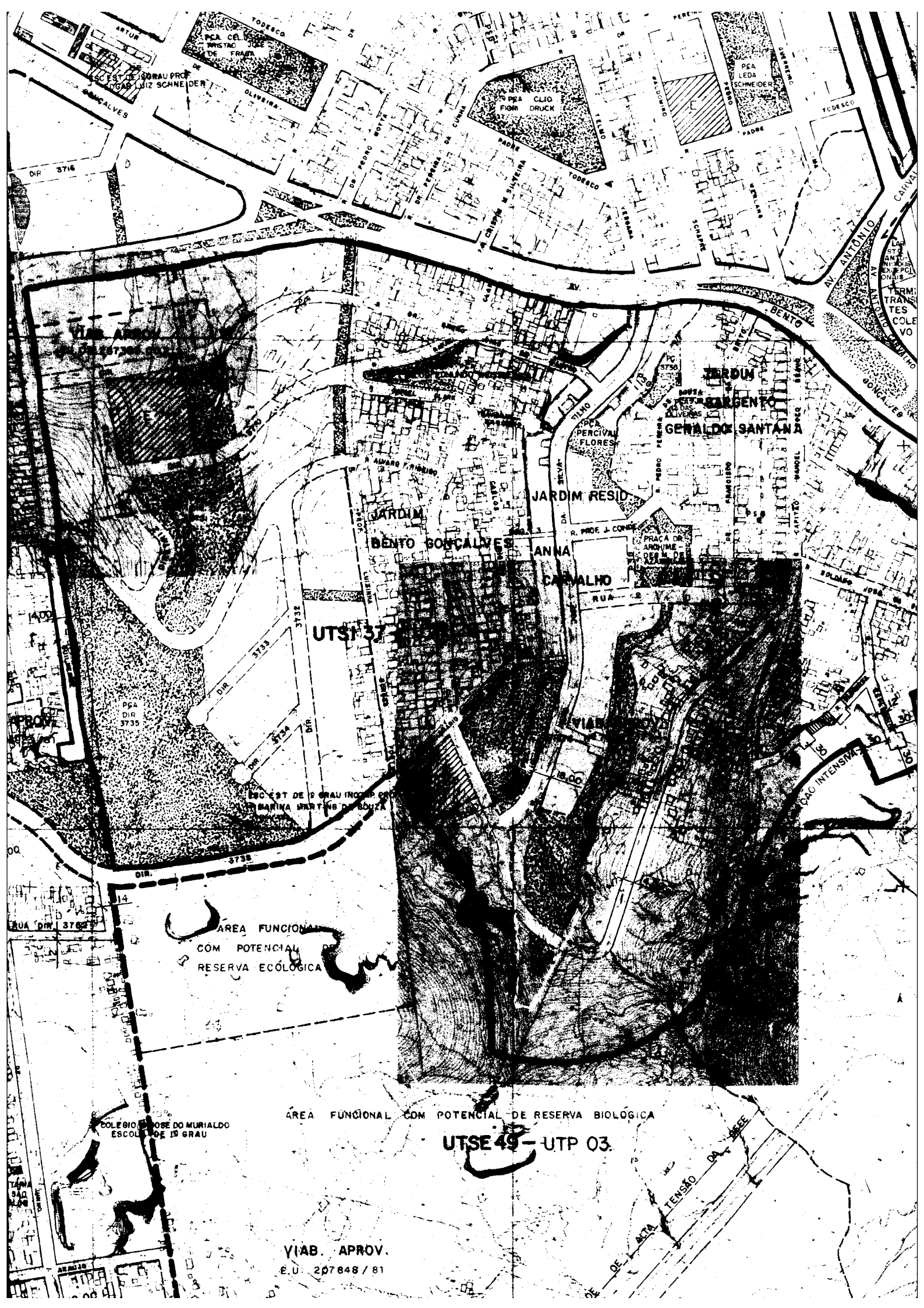
Paulo de Faria
SECRETÁRIO EXECUTIVO

PREFEITURA MUNICIPAL DE PORTO ALEGRE
SECRETARIA MUNICIPAL DE OBRAS E VIAÇÃO
DIVISÃO DE PLANEJAMENTO

EXTENSÃO " D "
PLANO DIRETOR

LEVANTAMENTO AEROFOTOGRAMÉTRICO ESCALA 1:5000
DATA

Leonel Brizola
PREFEITO MUNICIPAL



UTSE 37

AREA FUNCIONAL
COM POTENCIAL DE
RESERVA ECOLOGICA

AREA FUNCIONAL COM POTENCIAL DE RESERVA BIOLOGICA

UTSE 49 - UTP 03

COLEGIO JOSE DO MURIALDO
ESCOLA DE 19 GRAU

VIAB. APROV.
E.U. 207848 / 81

DIR 3716

DIR 3735

DIR 3762

DIR 3732

DIR 3734

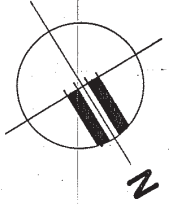
DIR 3738

DIR 3756

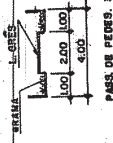
DIR 3754

DIR 3752

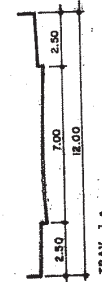
DIR 3750



ES RUAS



ES 165



TRAY. 1.
PROLONGAMENTO RUA DR. BRENO DIAS DE CASTRO

PROLONGAMENTO DA TRAVESSA BRANCA BAGORRO
PASSAGEM DE PEDESTRES 2

