

PREFEITURA MUNICIPAL DE PORTO ALEGRE

Secretaria Municipal de Urbanismo
SMURB-CIP

PESQUISA DE ORIGEM

NÚMERO: **0 3 6 / 2 0 1 7**

SOLICITANTE: **CAROLINA WALLAU DE OLIVEIRA KESSLER**

SETOR: **UGDU/SMURB**

SOLICITAÇÃO VIA: **SEI 17.0.000060602-2**

OBJETO DE PESQUISA: **PRAÇA QUATRO MIL NOVECENTOS CINCO**

AERO 1/5000 - 1956: **96**

AERO 1/5000 - 1987: **2987 – 2C – III**

MACROZONA/UEU: **04/004**

PESQUISA: Conforme os arquivos dessa Coordenação, não foi encontrado nenhum registro da origem do gravame da Praça Quatro Mil Novecentos Cinco. A praça em questão está situada na área pertencente ao Conjunto Residencial Jardim Alto Petrópolis (a área da praça consta com área de playground), porém não foram identificados indícios que a mesma tenha sido gravada em função deste conjunto residencial, uma vez que a área de doação pública deste empreendimento foi em outro local, conforme anexo 3.

ANEXO: **1.** Cópia parcial Planta Conjunto Residencial Jardim Alto Petrópolis; **2.** Cópia parcial mapa do plano antes da praça ser gravada; **3.** Cópia parcial mapa do plano depois da praça ser gravada I; **4.** Cópia parcial mapa do plano depois da praça ser gravada II.

Porto Alegre, 24 de agosto de 2017.


Arq^a. Camila A. Giacomelli
Matr. 113351-9
CIP-SMURB

233.06 70

340	B
339	B
338	B
337	B
336	B
335	B
334	B
333	B
332	B
331	B

364	B
363	B
362	B
361	B
360	B
359	B
358	B
357	B
356	B
355	B
354	B
353	B
352	B
351	B
350	B
349	B
348	B
347	B
346	B
345	B
344	B
343	B
342	B
341	B

325	B
326	B
327	B
328	B
329	B
330	B
324	B
323	B
322	B
321	B
320	B
319	B



STAC. COB. II. VEIC.

PLAY GROUND

VIA DE ACCESO 4

318	B
317	B
316	B
315	B
314	B
313	B
312	B
311	B
310	B
309	B
308	B
307	B
306	B
305	B
304	B
303	B

298	B
299	B
300	B
301	B
302	B
294	B
295	B
296	B
297	B

RUA ESPIN RIVALDO n.70 (int. 2932302)
FU. 250955005

RUA ESPIN RIVALDO n.75
FU. 250947008

RUA ESPIN RIVALDO n.80 (int. 2130)
FU. 250949000

273	B
274	B
275	B
276	B
277	B
278	B
279	B
280	B
281	B
282	B
283	B
284	B
285	B
286	B
287	B
288	B

RUA ESPIN RIVALDO n.60
Cint. 2732292 FU. 250952001

VIA DE ACCESO 6

(int. 2610272)

ESTACIONAMENTO 12 VEIC.

229	A
240	A
241	A
242	A
243	A
244	A
245	A
246	A
247	A
248	A
249	A
250	A
251	A
252	A
253	A
254	A
255	A
256	A
257	A
258	A
259	A
260	A
261	A
262	A
263	A
264	A
265	A
266	A
267	A
268	A
269	A
270	A
271	A
272	A
273	B
274	B
275	B
276	B
277	B
278	B
279	B
280	B
281	B
282	B
283	B
284	B
285	B
286	B
287	B
288	B
289	B
290	B
291	B
292	B
293	B
294	B
295	B
296	B
297	B
298	B
299	B
300	B
301	B
302	B

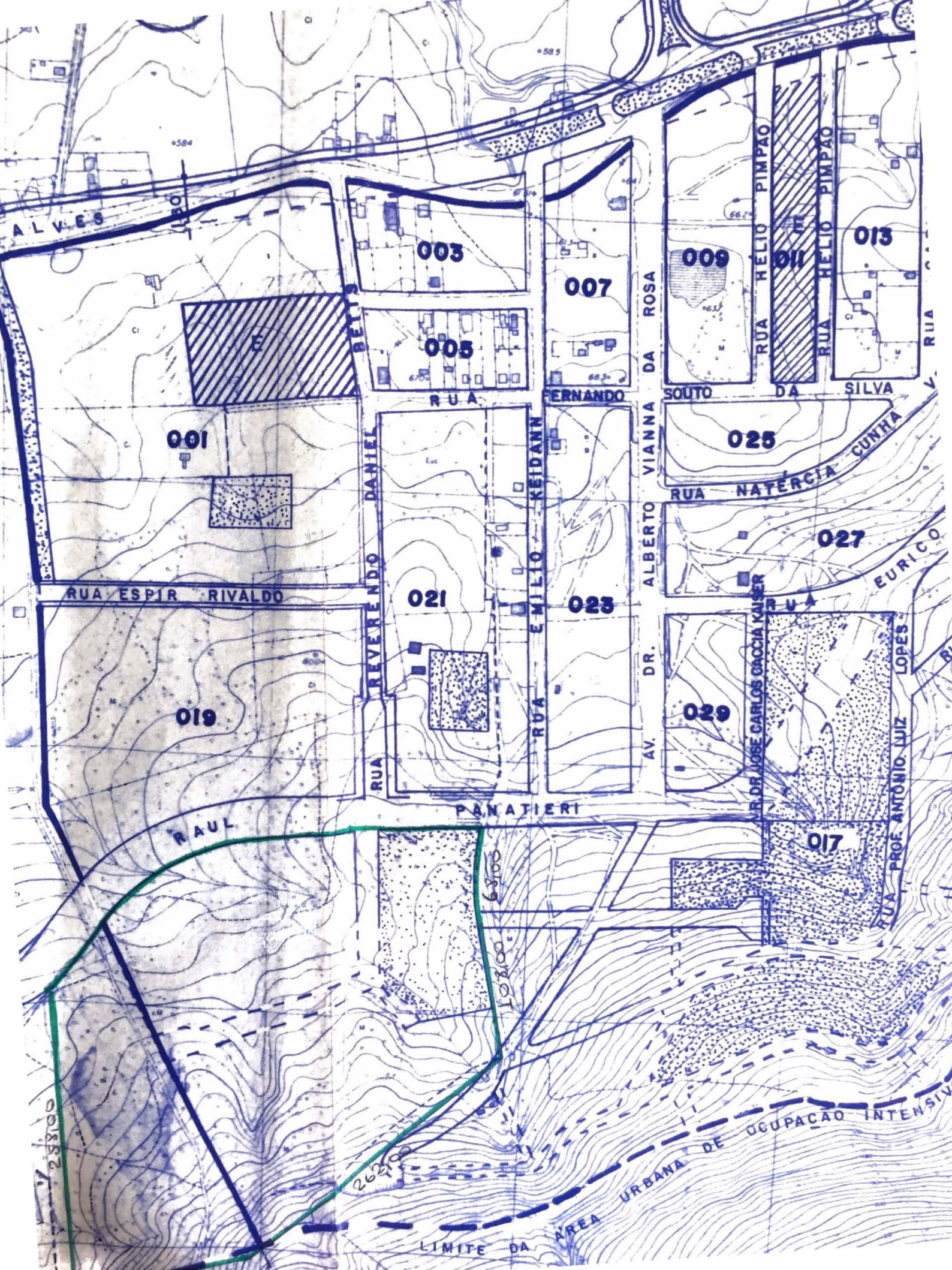
RUA ESPIN RIVALDO (int. 289 A 248)

RUA ESPIN RIVALDO FU. 250950004

RUA ESPIN RIVALDO (int. 39262) FU. 250950004

RUA ESPIN RIVALDO (int. 289 A 248)

96300.6



ALVES

003

007

009

013

001

005

025

027

RUA ESPIR RIVALDO

021

023

029

019

RUA REVERENDO DANIEL

RUA EMILIO KEIDANN

AV. DR. ALBERTO VIANNA DA ROSA

RUA DR. JOSE CARLOS GACCIA KAISER

RUA EURICO

RUA PROF. ANTONIO LUIZ LOPES

RUA HELIO PIMPAO

RUA HELIO PIMPAO

RUA SOUTO DA SILVA

RAUL

PANATIARI

017

LIMITE DA AREA URBANA DE OCUPACAO INTENSIVA

PIRA RUA TINI



95,00

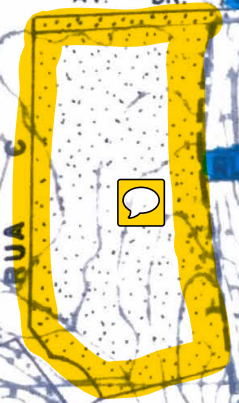
acesso

acesso

acesso

acesso

CONJ. RES. JARDIM ALTO PETRÓPOLIS



VILA

PROTÁSIO ALVES

RUA ESPIR RIVALDO

RUA REVERENDO DANIEL

RUA EMILIO KEIDANN

AV. DR. ALBERTO VIANNA ROSA

RUA DR. JOSE CARLOS C. KAISER

AV. DR. LUCIANO BAU PANATIERI

RUA ROBERTO BRINCO

RUA C

RUA C

RUA DE ALDO FREITAS

OCUPAÇÃO INTENSIVA

RUA RELIO PIMPAO

RUA EMILIO OTTO

RUA FERNANDO SOUTO DA SILVA

RUA NATERCIA CUNHA

RUA DR.

CIPAL



PROTÁSIO

ALVES

004

ESPORTE CLUBE CRUZEIRO

001

002

R. VICTORINO DE ANDRADE PINTO

R. FERNANDO SOUTO DA SILVA

R. FERNANDO

29 - UTF 19

L. DE INTERESSE PÚBLICO

29 - UTR 21

05 | 02 | 07 | 15 | 03

04 | 02 | 05 | 15 | 03



019

R. ESPÍRITO SANTO R. RIVALDO

ALTO PETROPOLIS

022

023

R. VADEMOONCO

R. BERTAS

R. EDUARD

R. VIANA

R. ROSA

AV. DR. LUCIANO RAUL P

024

R. ROBERTO

025

030

035

R. SÍLDO DE FREITAS

R. VILA PROTÁSIO