

PREFEITURA MUNICIPAL DE PORTO ALEGRE

Secretaria Municipal de Urbanismo
SMURB-CIP

PESQUISA DE ORIGEM

NÚMERO: **0 4 2 / 2 0 1 7**

SOLICITANTE: **ARQ. GUILHERME CASTANHEIRA**

SETOR: **SADUR/SMURB**

SOLICITAÇÃO VIA: **E-MAIL**

OBJETO DE PESQUISA: **CRUZAMENTO AV. SERTÓRIO COM AV. FARRAPOS**

AERO 1/5000 - 1956: **54 - 53**

AERO 1/5000 - 1987: **2970 – 4V – III**

MACROZONA/UEU: **01/004, 01/006, 02/036 e 02/038**

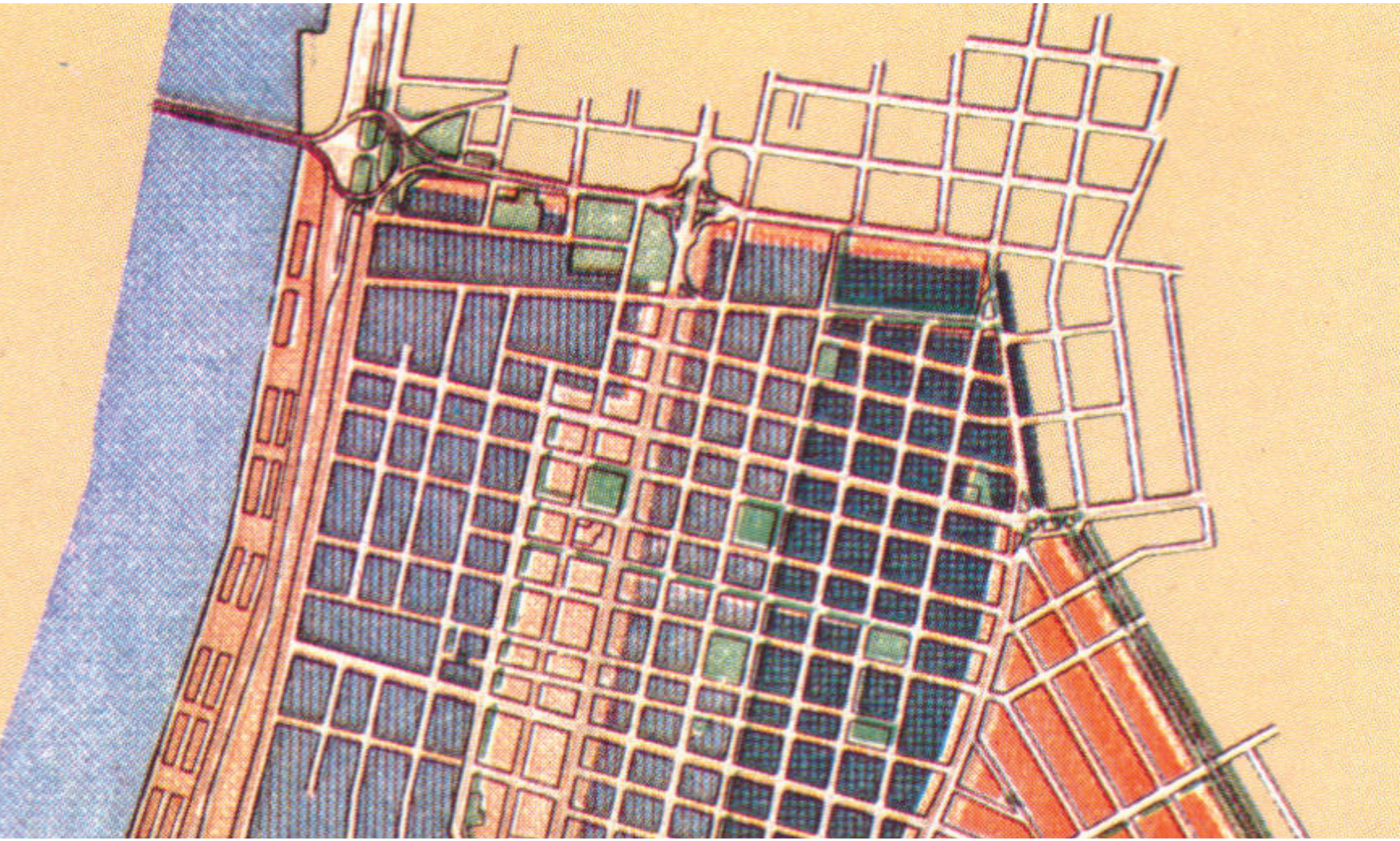
PESQUISA: Conforme os arquivos dessa Coordenação, o cruzamento entre as duas avenidas aparece gravada no plano diretor pela primeira vez através da Lei Municipal 2046/1959 e sofre alterações pela Lei Municipal 2330/1961. Após aparecem novas alterações pela extensão B (Decreto 3487/1967) e extensão C (Decreto 4559/1972), uma vez que o cruzamento é limite entre as extensões. Modificado também, pelas resoluções 56/1961, 356/1972, 372/1972 e 380/1973.

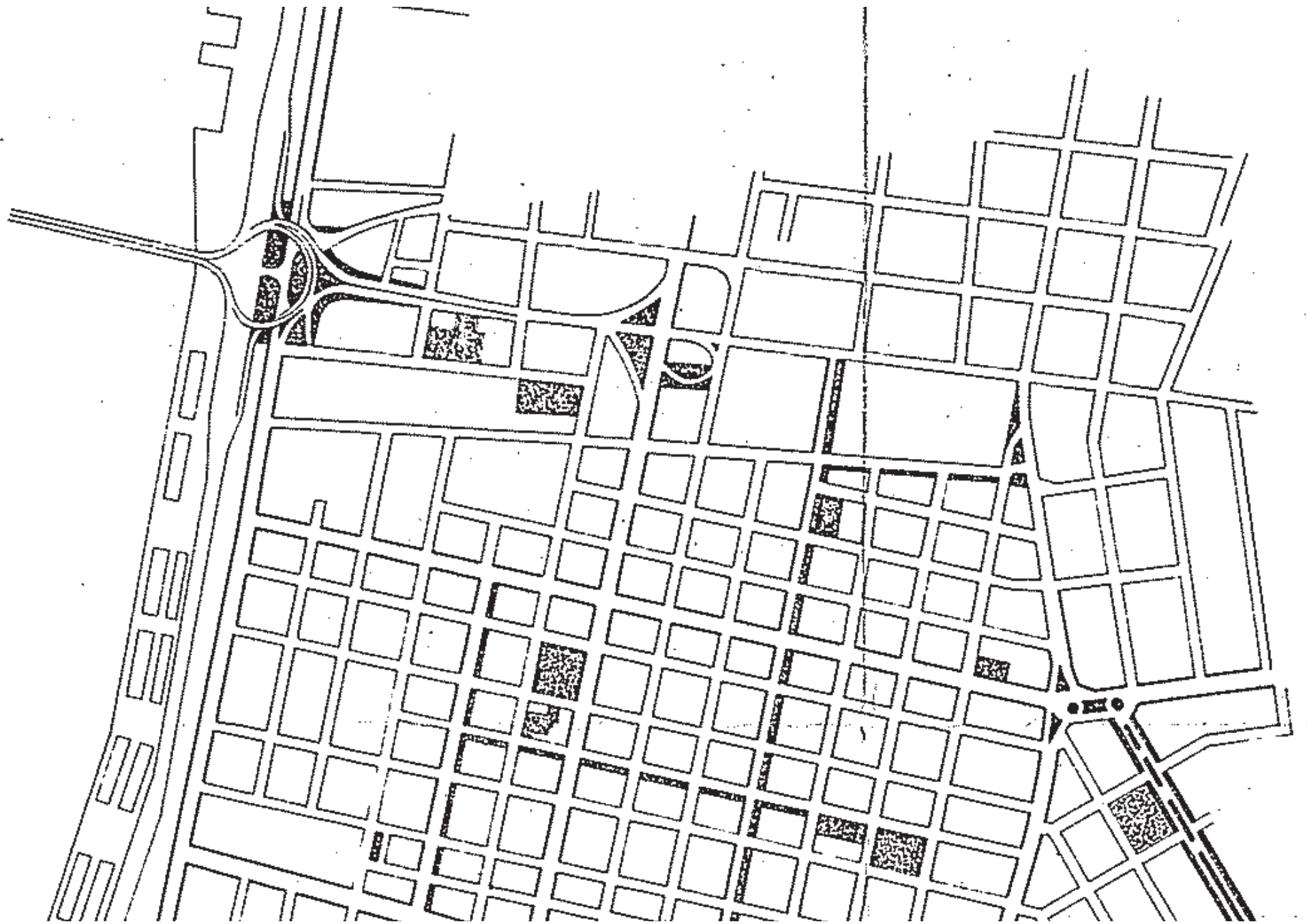
ANEXO: **1.Cópia parcial L.C. 2046/1959; 2.Cópia parcial L.C. 2330/1961; 3.Cópia parcial extensão B; 4.Cópia parcial extensão C.**

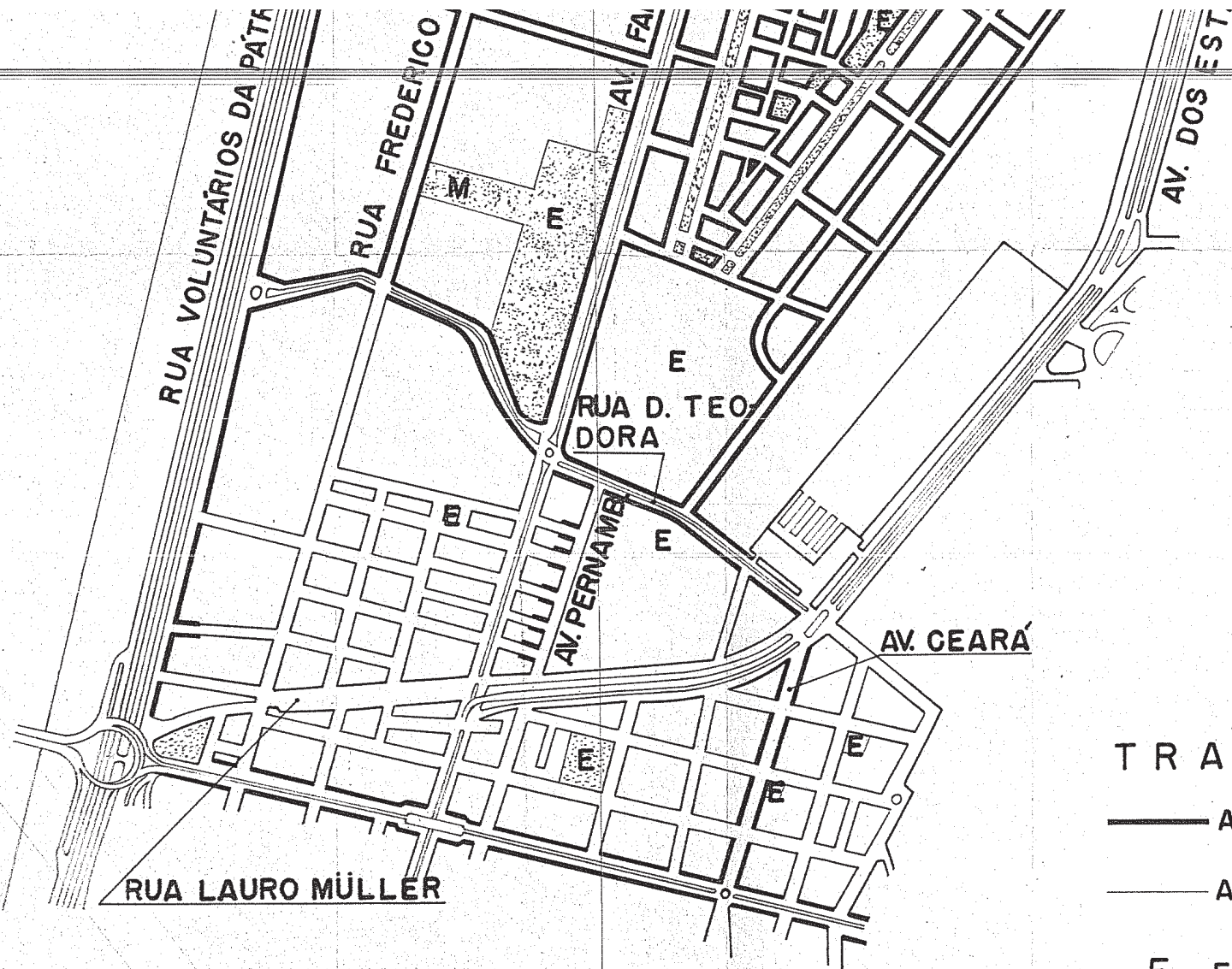
OBSERVAÇÃO: link resoluções \\GEOPMPIA\GEOPMPIA\SPM\CIP\UD\RESOLUÇÕES_CMDUA

Porto Alegre, 31 de outubro de 2017.

Arqª. Camila A. Giacomelli
Matr. 113351-9
CIP-SMURB







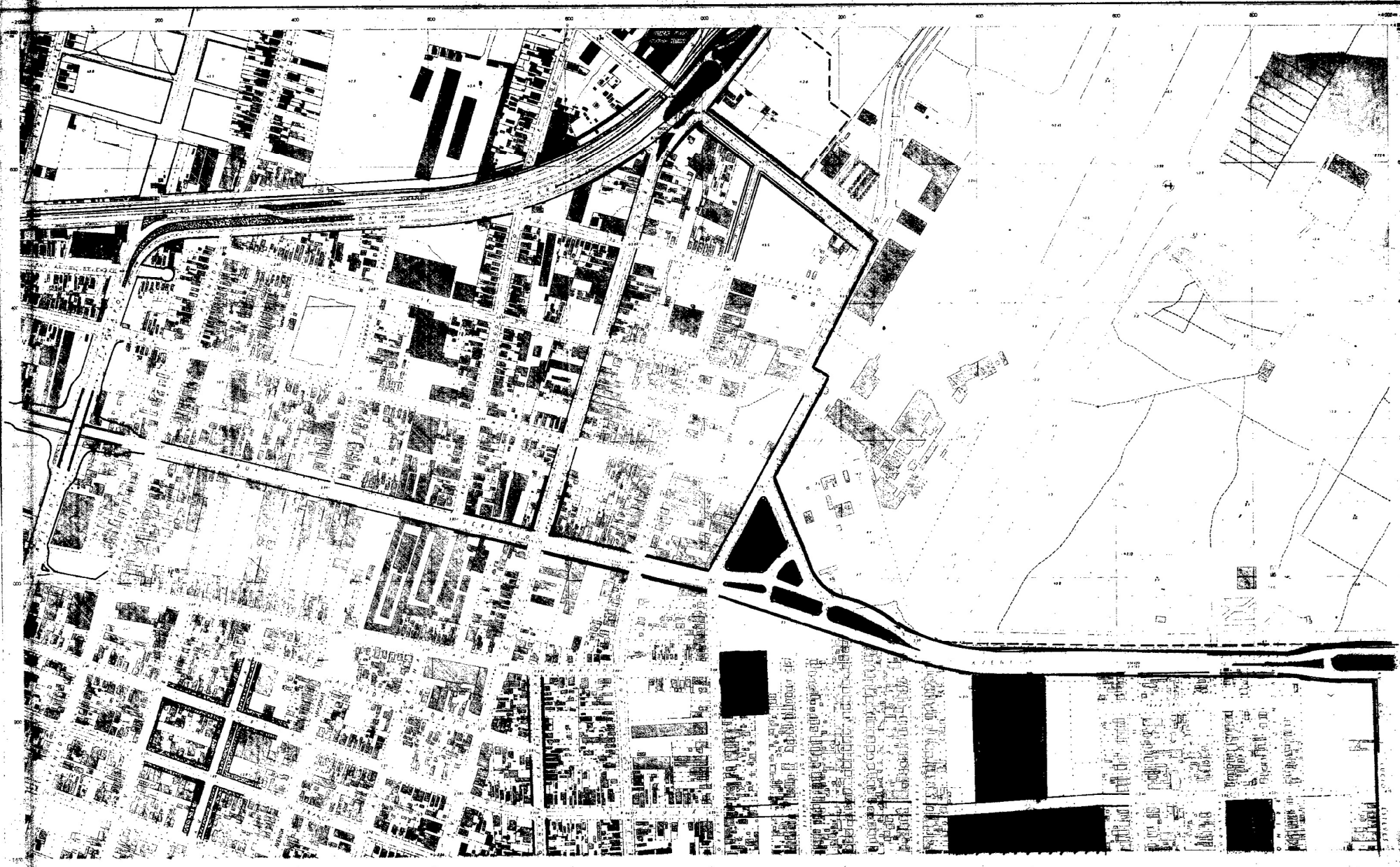
TR A Ç A D O

— ALINHAMENTO PROJETADO

- - - ALINHAMENTO EXISTENTE

E — ESCOLA

M — MERCADO



41	42	43
44	45	46
47	48	49

CONSELHO DO PLANO DIRETOR DATA: 15/6/72.

Flávio de Lencastre
PRESIDENTE

Helio Estanheira
Vice

Antonio de Souza
Membro

Antonio de Souza
Membro

Alfredo Costa
Membro

Antonio de Souza
Membro

Antonio de Souza
Membro

Antonio de Souza
Membro

SEÇÃO DE EMPREGOS E MÉTODOS
CENSO DE 1970 DO SUL S.A.

St. de ARQUIVO
G. P. A.
27 2

PREFEITURA MUNICIPAL DE PORTO ALEGRE
SECRETARIA MUNICIPAL DE OBRAS E VIAÇÃO
DIVISÃO DE PLANEJAMENTO

EXTENSÃO " C "
PLANO DIRETOR

LEVANTAMENTO AEROFOTOGRAFÉTICO ESCALA 1:5000

Paulo de Lencastre
PREFEITO MUNICIPAL