

PREFEITURA MUNICIPAL DE PORTO ALEGRE

Secretaria Municipal de Urbanismo
SMURB-CIP

PESQUISA DE ORIGEM

NÚMERO: **0 1 1 / 2 0 1 8**

SOLICITANTE: **ARQ. ALESSANDRA RODRIGUES LEOTE**

SETOR: **UPV/SPU/SMURB**

SOLICITAÇÃO VIA: **E-MAIL**

OBJETO DE PESQUISA: **DIRETRIZ 3147**

AERO 1/5000 - 1956: **94 – 95 - 104**

AERO 1/5000 - 1987: **2987-2-B-IV e 2987-2-G-II**

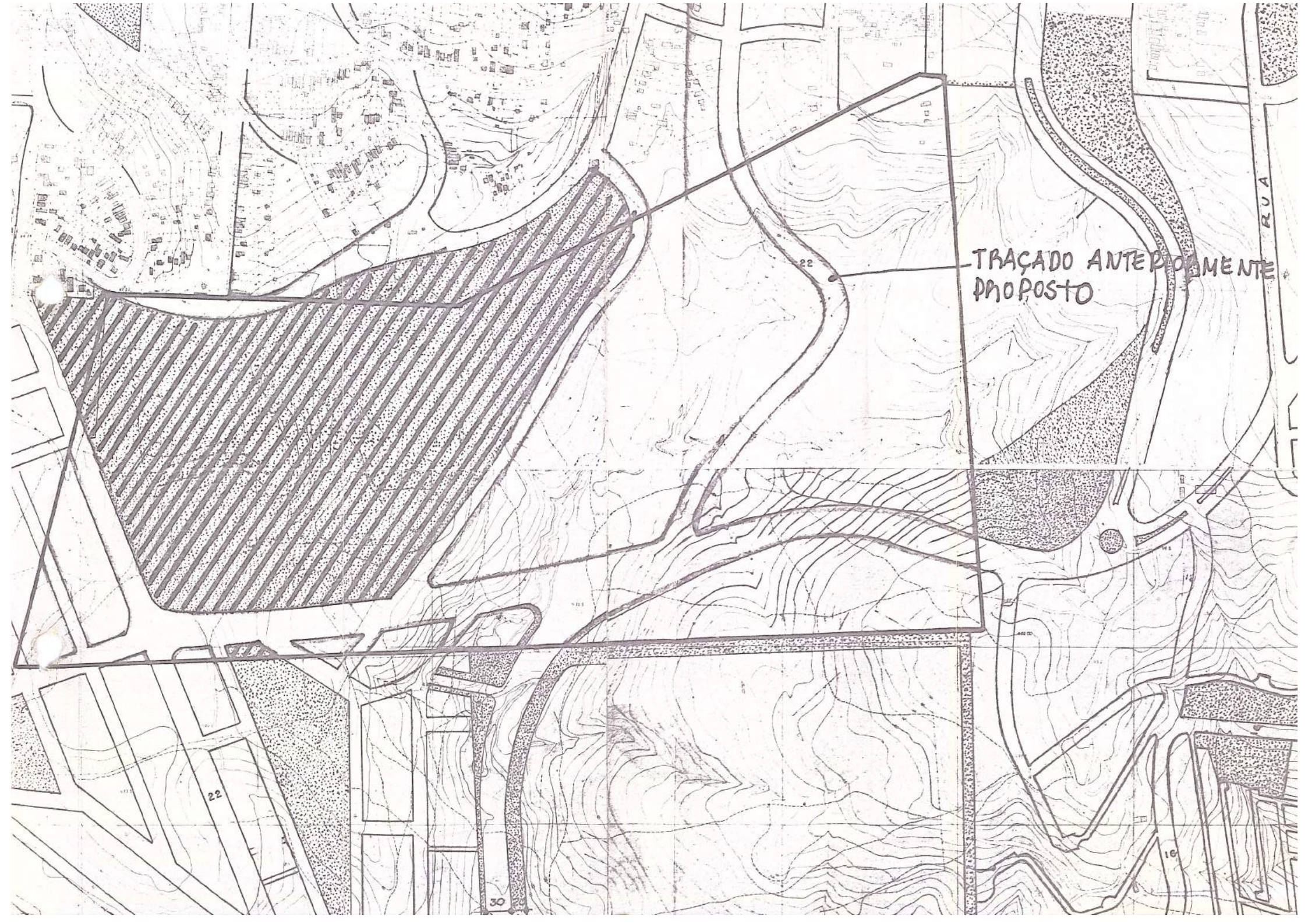
MACROZONA/UEU: **03/134**

PESQUISA: Conforme arquivos desta Coordenação, a origem do gravame da Diretriz 3147 é o Decreto 5.162/1975 – Extensão D. O gabarito está informado no projeto da mesma, no Processo 70.076/74, que resultou no seu gravame na extensão D.

ANEXO: **1.** Cópia parcial processo 70.076/74; **2.** Folha 104 - Extensão D (folhas 94 e 95 não foram encontradas em nossos arquivos).

Porto Alegre, 09 de abril de 2018.

Arqª. Camila A. Giacomelli
Matr. 113351-9
CIP-SMURB



TRAÇADO ANTERIORMENTE PROPOSTO

RUA

22

22

38

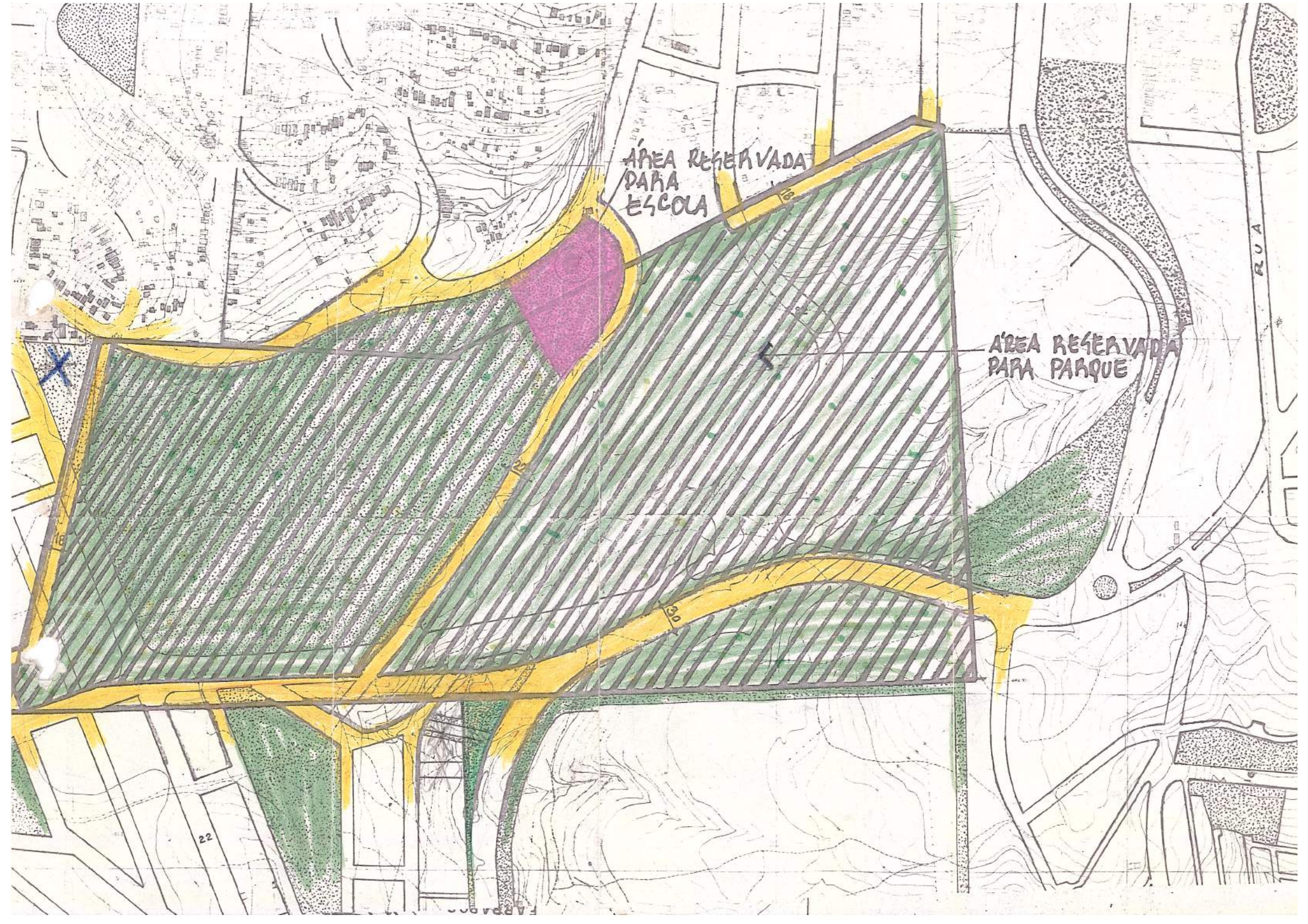
16

ÁREA RESERVADA
PARA
ESCOLA

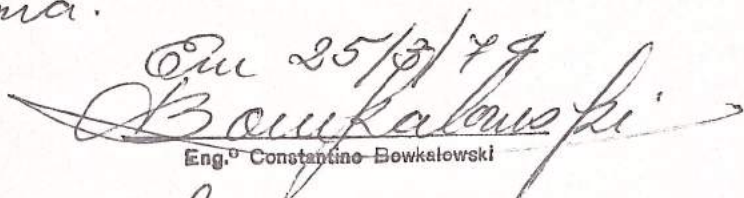
ÁREA RESERVADA
PARA
PARQUE


RUA

22



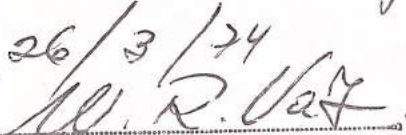
Sr. Chefe
 Externas de acordo com o parecer
 da SMOU de 19/2/74, quanto a
 ampliação da aula do G.E. Nº. Sa.
 de Fátima.

Em 25/3/74

 Eng.º Constantino Bowkalowski

Sr. chefe.
 De acordo com a informação supra.
 Em 26.3.74



CHEFE DO SETOR DE ESTUDOS E PESQUISAS
 E -SPE - SMEC

Ao Sr. Diretor Geral
 Com a inf. da S. de Est. e Projetos.

Em 26/3/74

 M. R. Vaz
 CHEFE DO SERVIÇO DE PRÉDIOS ESCOLARES - SMEQ

A SMOU, com o pronunciamento solicitado.

Em 26.3.74


 Vineti
 Diretor, func.

7
 7) Seção de Planejamento:
 Vantagens a possibilita-
 se de se prever a reserva
 de áreas para parque, escola
 e outros equipamentos comunitá-
 rios (hospital), face a oportuni-
 dade de incluir integralmente a
 gleba de 51,7 ha, em estudo no
 presente processo, na Extensão
 do Plano Diretor.

30.4.74

FERRAZ
 Diretor-Divisão de Planejamento-SMOV.

A arquiteta Elaine Modest.

Em 02/5/74

M.A. Morandi

AO SR. CHEFE DA SEÇÃO DE PLANEJAMENTO

Atendendo a solicitação de 30.04.74
 estamos propondo, no presente estudo,
 (planta anexa n.º 2) a reserva total da
 gleba em questão para verde público
 e demais equipamentos comunitários,

70.076/74

como escola e hospital. É proposta também modificação no traçado viário, visando um melhor aproveitamento da gleba.

Na planta n.º 1 está grafado o traçado anteriormente previsto.

Em 21. MAIO. 74
J. M. Lopez

De acordo, ao Sr. Diretor, com vista ao C.M.P.D.

Em 22/5/74

[Signature]
Arq. Moacyr Nicotini
Chefe da Seção de Planejamento

Do SR. SECRETÁRIO

PARA CONSIDERAR E APÓS AO C.M.P.D.

24. 5. 74
[Signature]

ARQ. JOSE MORBINI
Serviço Técnico - D. Planejamento

Do C.M.P.D. solicitamos pronunciamento.

24. 5. 74

[Signature]

ARQ. EDUARDO OLIVEIRA AZEVEDO
Chefe de S.M.O.V.

CONSELHO MUNICIPAL DO PLANO DIRETOR

AO senhor conselheiro Franco

Franco

J. Almeida solicitamos respectar.

30 15/74

Sobras

Arg.º CLAUDIO FERRARO
Presidente

Paroer N.º 49/74

O EMPD aprova o texto
constante da planta anexa 2,
com as alterações várias e reserva
da área expressas no parecer
de 21.5.74, que **serão incluídas**
na Extensão D do Plano Diretor

5/ Junho /74
Cláudio Ferraro
Presidente

Antônio Soares

Alton

Y. Carneiro

Osley
Machado

Peterson
Felício

Antônio Paçolins

Roberto
Francisco

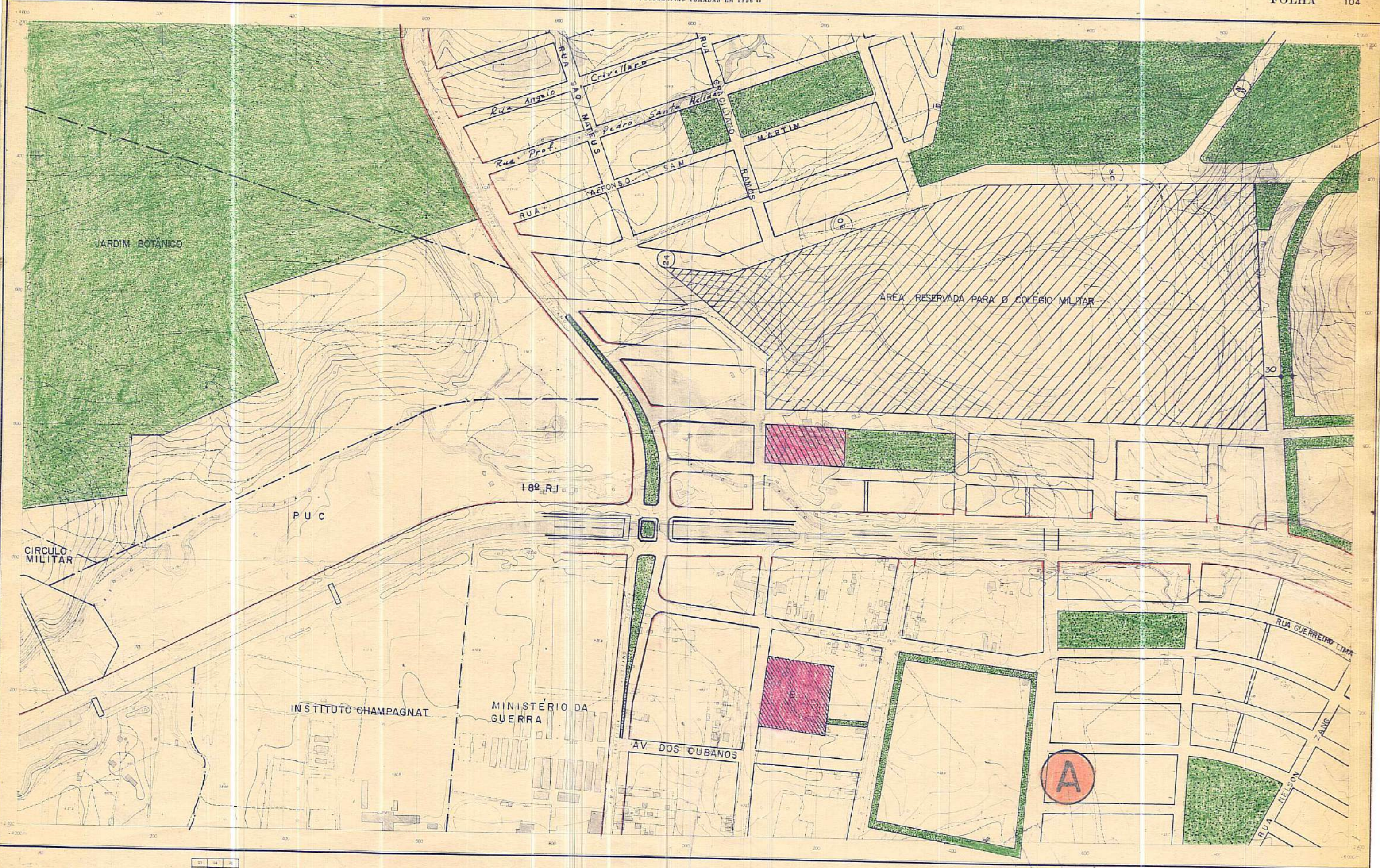
MUNICÍPIO DE PORTO ALEGRE

LEVANTAMENTO AEROFOTOGRAMÉTRICO
EXECUTADO PARA A PREFEITURA MUNICIPAL DE PORTO ALEGRE
NA GESTÃO DO PREFEITO LEONEL BRIZOLA

FOTOGRAFIAS TOMADAS EM 1956

ESCALA: 1:5000

FÓLHA 104



SERVÇOS AEROFOTOGRAFICOS
CRUZEIRO DO SUL S.A.

CONSELHO DO PLANO DIRETOR DATA: / / 74

Presidente
PRESIDENTE

Secretário Executivo
SECRETÁRIO EXECUTIVO

PREFEITURA MUNICIPAL DE PORTO ALEGRE
SECRETARIA MUNICIPAL DE OBRAS E VIAÇÃO
DIVISÃO DE PLANEJAMENTO

EXTENSÃO " D "
PLANO DIRETOR

LEVANTAMENTO AEROFOTOGRAFÉTRICO ESCALA 1:5000
DATA

Leonel Brizola
PREFEITO MUNICIPAL