

PREFEITURA MUNICIPAL DE PORTO ALEGRE

SECRETARIA MUNICIPAL DO MEIO AMBIENTE, URBANISMO E SUSTENTABILIDADE
SMAMUS-DPU-CGIU-UAIU

PESQUISA DE ORIGEM

NÚMERO: **0 0 3 / 2 0 2 1**

SOLICITANTE: **ALESSANDRA NICOLETTI MOREIRA**

SETOR: **EGI- SMAMUS**

SOLICITAÇÃO VIA: **SEI 21.0.000014422-0**

OBJETO DE PESQUISA: **PRAÇA ANDRE FORSTER**

AERO 1/5000 - 1956: **93**

AERO 1/5000 - 1987: **2987 – 2B – III**

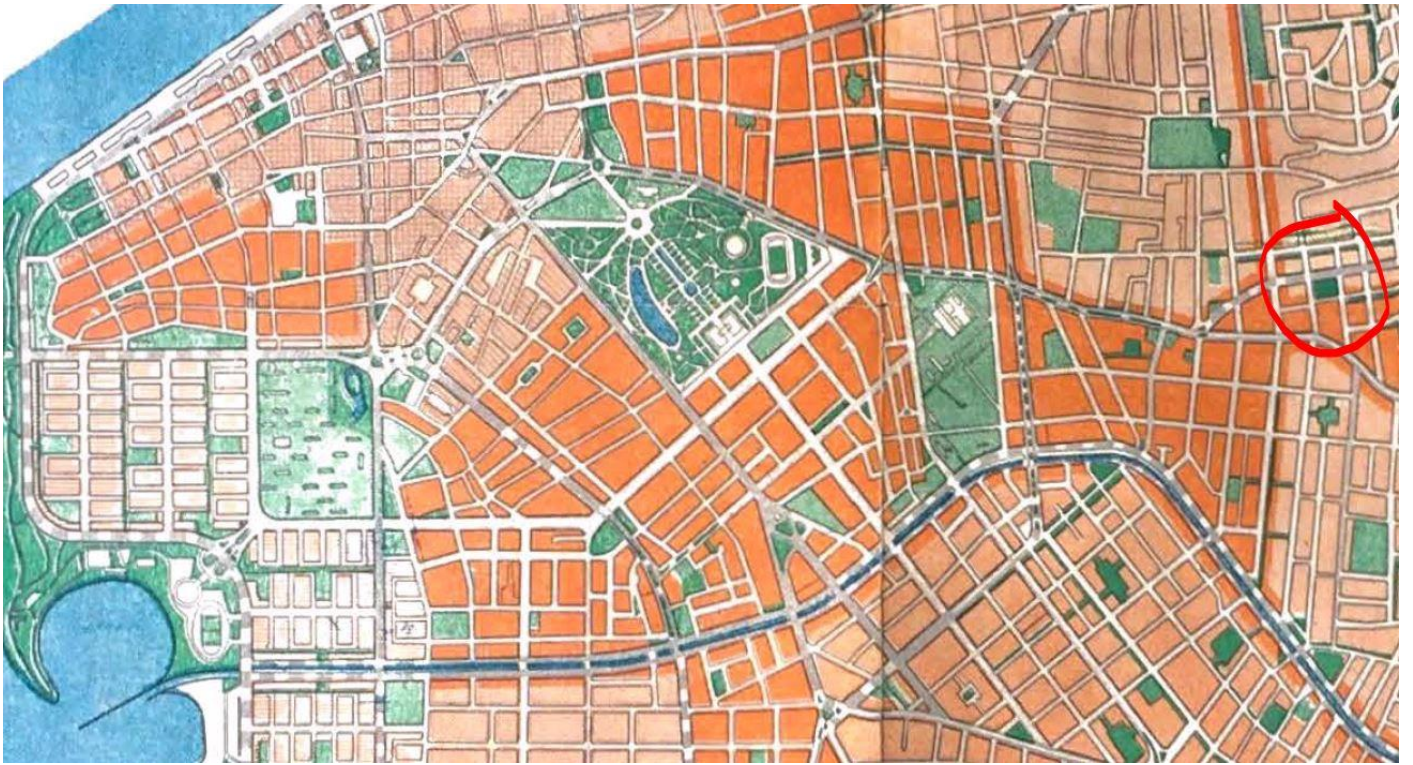
MACROZONA/UEU: **01\038**

PESQUISA: Conforme arquivos desta Unidade, o gravame da Praça Andre Forster tem origem na LC 2046/1959, alterada pela LC 2330/1961 (anexo 1). Foi cadastrada em 22/05/2006 (anexo 2), conforme croqui anexo 3.

ANEXO: **1.** Mapa LC 2046/1959; **2.** Informações cadastramento Intranet; **3.** Croqui Intranet; **4.** Alinhamento atual (DMI).

Porto Alegre, 04 de março de 2021.

Arq^a. Camila Alessandra Giacomelli
EIUP-SMAMUS
Matrícula: 113351-9



Anexo 1

CADASTRO GRÁFICO DE LOGRADOUROS

CTM: [8176349](#)

Nome: **PCA ANDRE FORSTER**

Situação: **Cadastrado**

Lei: Lei nº 8123/98.

Cadastramento: Logradouro público cadastrado.

Observações: Cadastrado p/ato administrativo, em 22/05/2006 processo nº 02.071594.05.1. Área da praça: Aproximadamente 6.780,00m²

Bairro Petrópolis
AERO:2987-2 B.III
MZ/UEU:01/038

Início: **AV NEUSA GOULART BRIZOLA**

Fim: **AV NEUSA GOULART BRIZOLA**

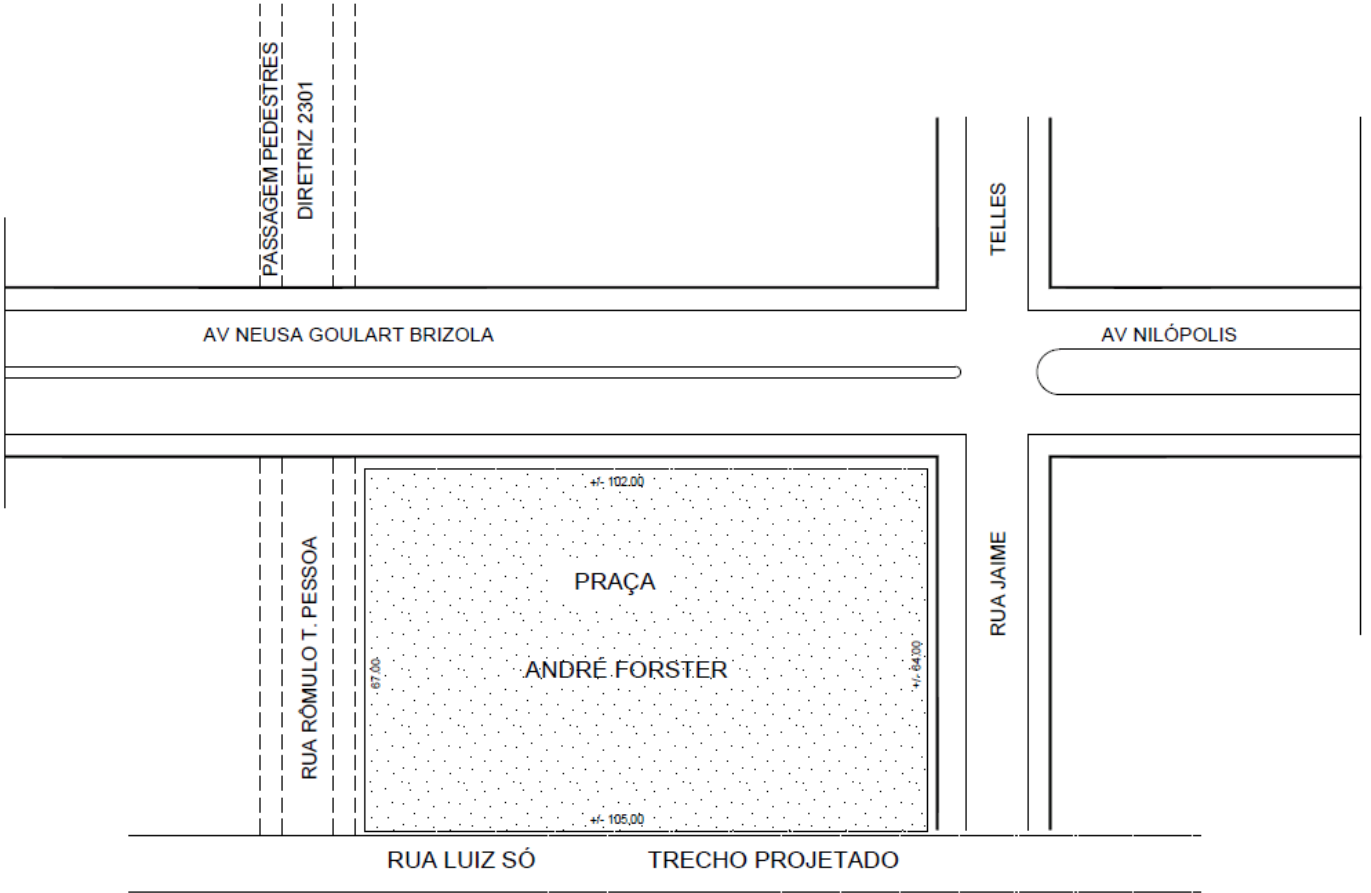
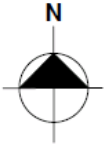
Bairro: **PETROPOLIS** Do nº **1** até o **FIM DO LOGRADOURO**

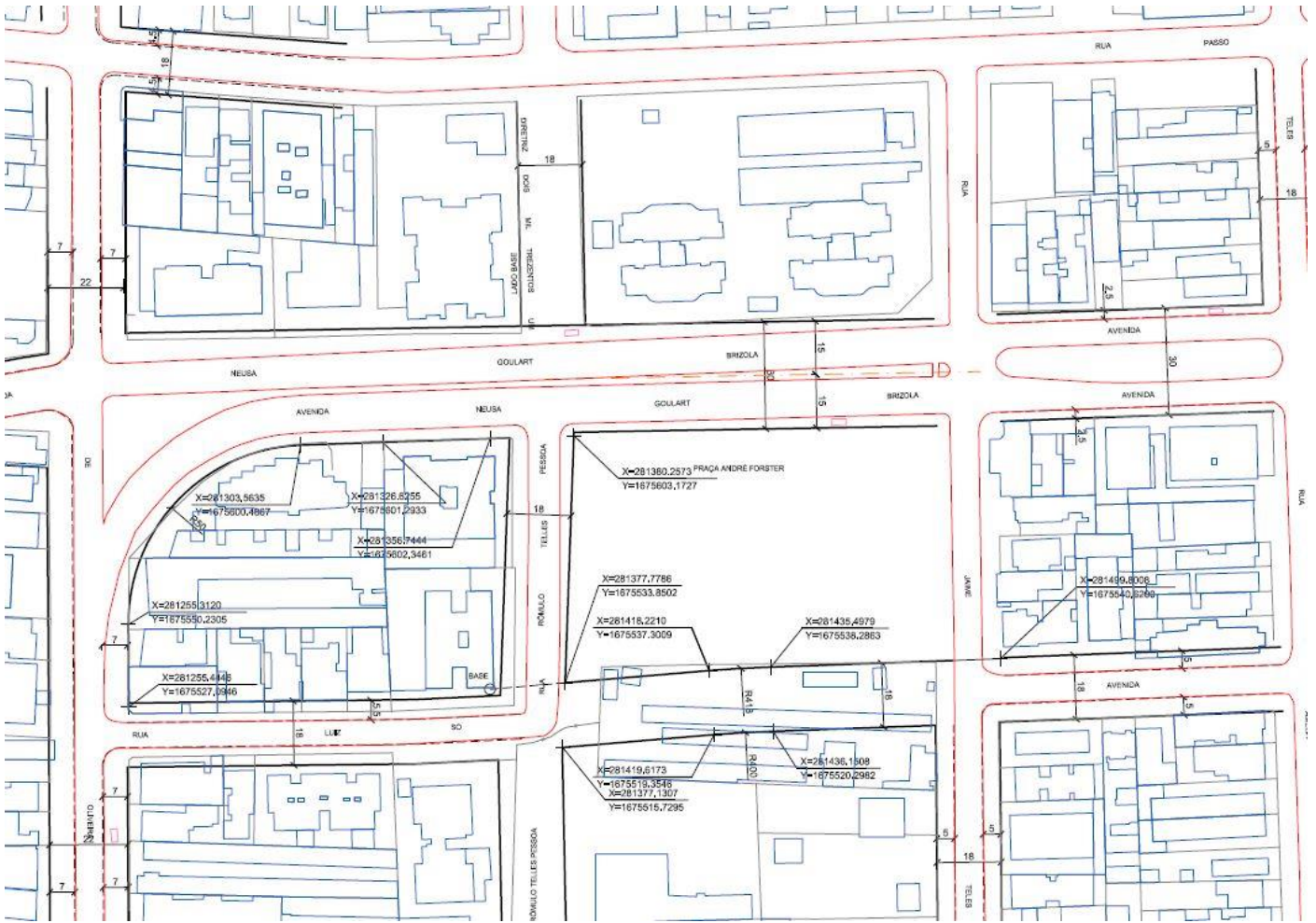
Encerrar

Voltar

Nova Pesquisa

VISUALIZAR CROQUI





Anexo 4