

# **PREFEITURA MUNICIPAL DE PORTO ALEGRE**

SMAMUS - Secretaria Municipal do Meio Ambiente, Urbanismo e Sustentabilidade  
DPU-CGIU

**UAIU - Unidade de Atualização de Informações Urbanísticas**

## **PESQUISA DE ORIGEM**

NÚMERO: **0 1 2 / 2 0 2 3**

SOLICITANTE: **TIAGO RUTSATZ SALOMONI**

SETOR: **CGIU-SMAMUS**

SOLICITAÇÃO VIA: **SEI 23.0.000041495-6**

OBJETO DE PESQUISA: **RUA BELIZE**

AERO 1/5000 - 1956: **183 – 191 – 193**

AERO 1/5000 - 1987: **2987 – 2R – I**

MZ/UEU: **07\_012 E 07\_018**

PESQUISA: **Conforme arquivos e/ou banco de dados desta Unidade:**

- **A origem do trecho da Rua Belize, entre a Estrada João Antonio Silveira e a Rua Martinica, é o Loteamento Vila Restinga Velha (Pasta 216-28), aprovado em 14/03/1978 – ver anexo 01;**
- **A origem do gravame no Plano Diretor, no trecho pertencente ao Loteamento Vila Restinga Velha, foi a Lei Complementar 43/1979 – ver anexo 02;**
- **A origem do gravame de trecho da Rua Belize, de 12,00m no sentido Norte, a partir da Estrada Barro Vermelho é o Loteamento Barro Vermelho (216-48), aprovado em 20/07/1995 – ver anexo 03;**
- **A origem do gravame no Plano Diretor, do trecho entre os Loteamentos Vila Restinga Velha e Barro Vermelho foi a Lei Complementar 434/1999 – ver anexo 04;**
- **O trecho entre a Estrada Barro Vermelho e a Rua Dona Mariano, tem seu gravame no Plano Diretor com origem na Resolução do CMDUA 1995/2001 – ver anexo 05;**
- **Deste trecho, ao sul da Estrada Barro Vermelho, citado no item anterior, fazem parte 3 loteamentos:**

- **Loteamento Jardim Paraíso (Pasta 743), licenciado em 26/11/2009 – ver anexo 06;**
  - **Loteamento Residencial Belize (Pasta 787), licenciado em 22/01/2014 – ver anexo 07;**
  - **Loteamento Vale do Sol I e II (Pasta 784), aprovado em 09/12/2014 – ver anexo 08.**
- **A Rua Belize, em sua totalidade é cadastrada nos trechos pertencentes aos Loteamentos citados – ver anexo 09.**

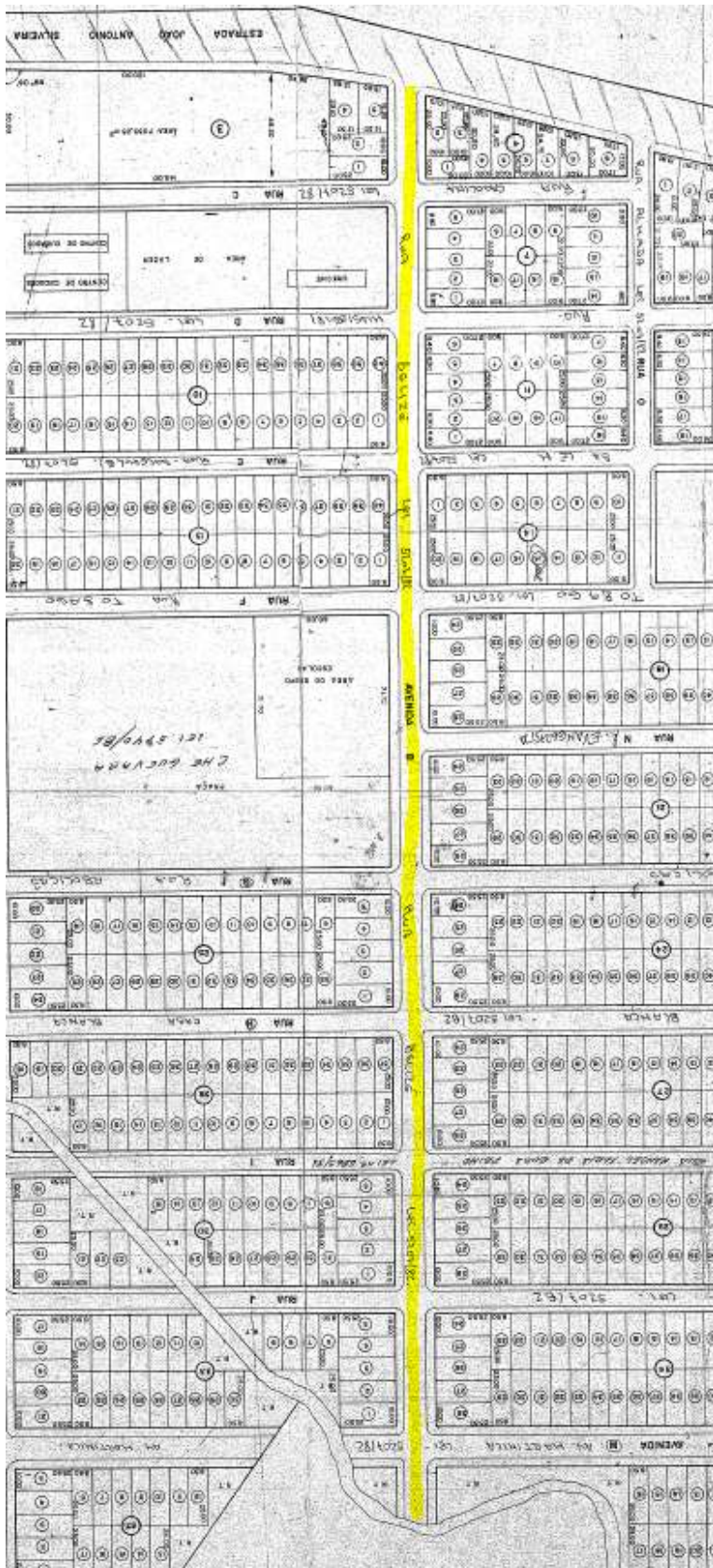
Porto Alegre, 13 de abril de 2023.

Arq<sup>a</sup>. Camila Alessandra Giacomelli  
EIUP-SMAMUS

# ANEXO 1 – Trecho da Planta aprovada do Loteamento Vila Restinga Velha – Pasta 216-28

LINK PARA A PLANTA ORIGINAL ESCANEADA:

[http://GEOPMPA/GEOPMPA/SP/MC/JP/Parcelamento%20do%20Solo/Loteamentos/216\\_28\\_VILA\\_RESTINGA\\_VELHA/216\\_28\\_APROVADO\\_EM\\_14\\_03\\_78.PDF](http://GEOPMPA/GEOPMPA/SP/MC/JP/Parcelamento%20do%20Solo/Loteamentos/216_28_VILA_RESTINGA_VELHA/216_28_APROVADO_EM_14_03_78.PDF)



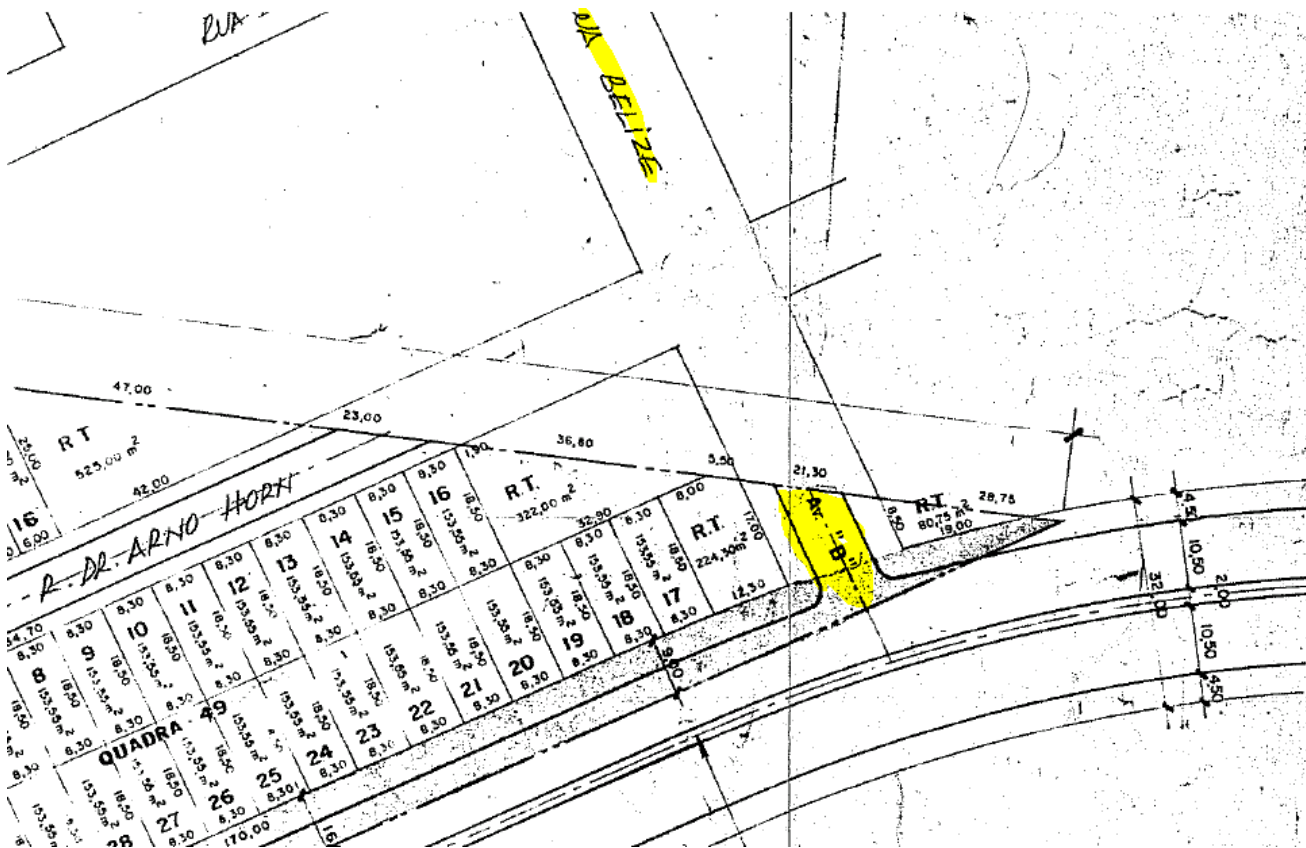




# ANEXO 3 – Trecho da Planta aprovada do Loteamento Barro Vermelho – Pasta 216-48

LINK PARA A PLANTA ORIGINAL ESCANEADA:

[\\GEO\MPA\GEO\MPA\SP\MCIP\PARCELAMENTO DO SOLO\LOTEAMENTOS\216\\_48 BARRO\\_VERMELHO\216\\_48 APROVADO EM 20\\_07\\_1995.PDF](#)





## ANEXO 5 – Trecho dos anexos da Resolução do CMDUA 1995/2001

LINK PARA O TEXTO OFICIAL DA RESOLUÇÃO:

[\\GEO\MPA\GEO\MPA\SP\MC\PI\UD\RESOLUÇÕES\\_CMDUA\2001\1995\\_01.PDF](#)





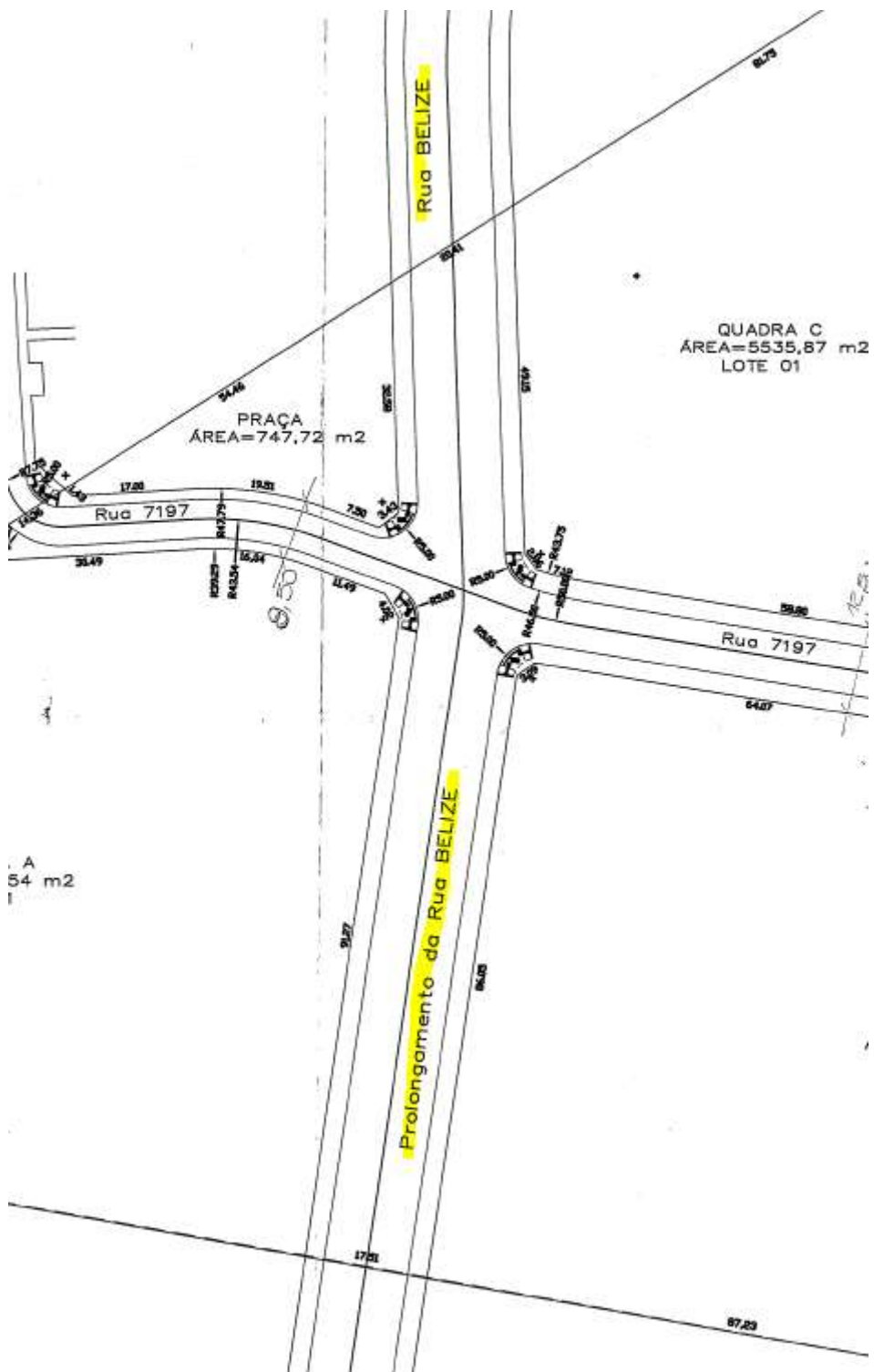




# ANEXO 7 – Trecho da Planta aprovada do Loteamento Residencial Belize – Pasta 787

LINK PARA A PLANTA ORIGINAL ESCANEADA:

[\\GEO\MPA\GEO\MPA\SPM\CIP\PARCELAMENTO DO SOLO\LOTEAMENTOS\787 RESIDENCIAL BELIZE\787 LICENCIADO EM 22\\_01\\_14.PDF](#)



# ANEXO 8 – Trecho da Planta aprovada do Loteamento Vale do Sol I e II – Pasta 784

LINK PARA A PLANTA ORIGINAL ESCANEADA:

[\\GEO\MPA\GEO\MPA\SPM\CIP\PARCELAMENTO DO SOLO\LOTEAMENTOS\784 VALE DO SOL I E II\784 APROVADO EM 09.12.2014.PDF](#)



## ANEXO 9 – Croqui de Cadastramento Rua Belize

Trecho hachurado em amarelo é correspondente aos trechos cadastrados como logradouro público.

