

**PREFEITURA MUNICIPAL DE PORTO ALEGRE**  
SMAMUS - Secretaria Municipal do Meio Ambiente, Urbanismo e Sustentabilidade  
DPU-CGIU

**UAIU - Unidade de Atualização de Informações Urbanísticas**

**PESQUISA DE ORIGEM**

NÚMERO: 0 2 4 / 2 0 2 3

SOLICITANTE: JOSE LUIZ ALIMENA

SETOR: PPDP-PGM

SOLICITAÇÃO VIA: SEI 23.0.000074524-3

OBJETO DE PESQUISA: RUA MORRO ALTO (próximo nº 535)

AERO 1/5000 - 1956: 172

AERO 1/5000 - 1987: 2987-2K-IV

MZ/UEU: 05\_026

PESQUISA: Conforme arquivos e/ou banco de dados desta Unidade:

- A origem do gravame da Rua Morro Alto no Plano Diretor foi a Resolução do CDMUA 1409/1992 (ver anexo 1), podendo ser vista na íntegra no link abaixo:

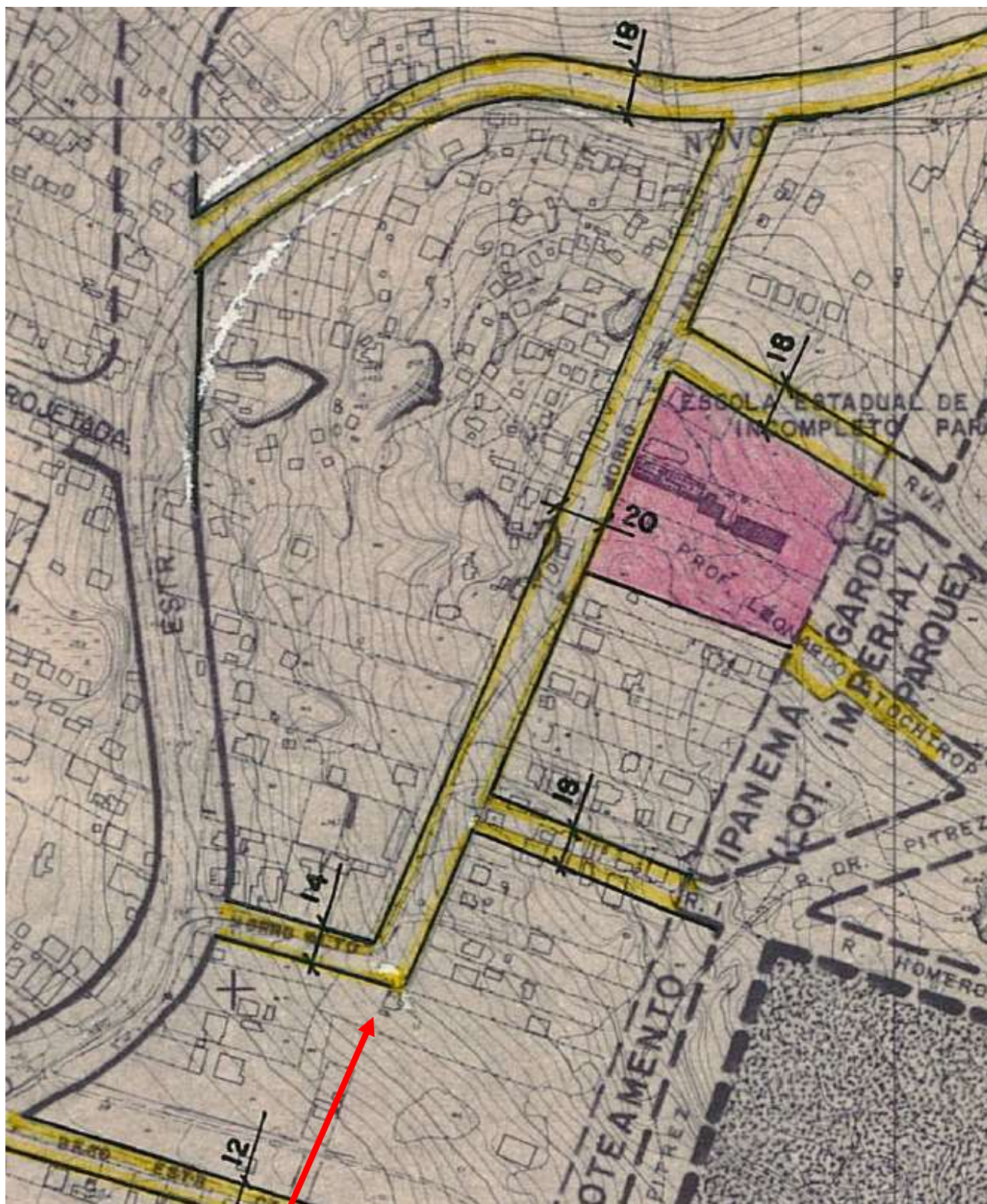
[\\GEO\GEO\GEO\GEO\SPM\CIP\UD\RESOLUÇÕES\\_CMDUA\1992\1409\\_92.PDF](\\GEO\GEO\GEO\GEO\SPM\CIP\UD\RESOLUÇÕES_CMDUA\1992\1409_92.PDF)

- O logradouro consta totalmente cadastrado como logradouro público, conforme informações da Intranet – ver anexo 2 - e edital de cadastramento – ver anexo 3.

Porto Alegre, 06 de julho de 2023.

Arq<sup>a</sup>. Camila Alessandra Giacomelli  
EIUP-SMAMUS

ANEXO 1 – Recorte Resolução 1409/1992



Imóvel Rua Morro Alto, 535

## ANEXO 2 – Informações INTRANET – Rua Morro Alto

### CADASTRO GRÁFICO DE LOGRADOUROS

CTM: 7965130

Nome: **R MORRO ALTO**

Situação: **Cadastrado**



Lei: Lei Complementar 140/86.

Cadastramento: Logradouro Público Cadastrado  
Expediente único ver processo 02.245333.00.9  
Edital Nº 21/92.

Início: **ESTR CAMPO NOVO**

Fim: **ESTR CAMPO NOVO**

Bairro: **IPANEMA** Do nº 1 até o FIM DO LOGRADOURO

	<b>PREFEITURA MUNICIPAL DE PORTO ALEGRE</b> SMAMUS - CGIU - UNIDADE DE ATUALIZAÇÃO DE INFORMAÇÕES URBANÍSTICAS EQUIPE DE INFORMAÇÕES URBANÍSTICAS E PROCESSAMENTO	
	<b>CONTROLE DE LOGRADOUROS</b>	
LOGRADOURO	RUA MORRO ALTO	LEI DE DENOMINAÇÃO _____
 <p>ESTRADA CAMPO NOVO</p> <p>EXT, APROX. 415.00 m</p> <p>RUA MORRO ALTO 347.00</p> <p>ESTRADA CAMPO NOVO</p>		
OBSERVAÇÕES: LOGRADOURO PÚBLICO CADASTRADO	ABR0	CTM
	2987-2 K - IV	7965130
	HZ/URU	BARRIO
	05 / 026	IPANEMA





Prefeitura Municipal de Porto Alegre  
**ADMINISTRAÇÃO POPULAR**  
SECRETARIA MUNICIPAL DE OBRAS E VIAÇÃO  
**EDITAL nº 21/92-SMOV**

A Secretaria Municipal de Obras e Viação comunica aos interessados, conforme dispõe o Artigo 2º da Lei Complementar 140/86 e o que consta no Expediente Único nº 02.261.779.00. O foi cadastrado como Logradouro Público o Beco conhecido como Morro Alto, numa extensão de 415,00m, localizado na altura do nº 1140 da Estrada Campo Novo.

De acordo com a referida Lei, os proprietários dos terrenos com frente para o citado Logradouro terão o prazo de 180 (cento e oitenta) dias a contar desta data, para efetuarem a regularização das edificações ali existentes.

Para maiores esclarecimentos os interessados deverão dirigir-se a Divisão de Edificações-Securb-SMOV, Av. Borges de Medeiros, 2244, 3º pavimento.

Porto Alegre, 06 de abril de 1992.

**ARQ. PAULO NASCIMENTO**  
Secretário

# ANEXO 4 – Gravame Rua Morro Alto + camada lotes fiscais da SMF e + Ortofoto 2021

