

**PREFEITURA MUNICIPAL DE PORTO ALEGRE**  
SMAMUS - Secretaria Municipal do Meio Ambiente, Urbanismo e Sustentabilidade  
DPU-CGIU

**UAIU - Unidade de Atualização de Informações Urbanísticas**

**PESQUISA DE ORIGEM**

NÚMERO: **0 2 8 / 2 0 2 3**

SOLICITANTE: **SILVIA KAMPMANN DE NADAL**

SETOR: **GS-SMAMUS**

SOLICITAÇÃO VIA: **SEI 23.0.000068423-6**

OBJETO DE PESQUISA: **AREA VERDE RUA BISPO LARANJEIRA**

AERO 1/5000 - 1956: **110**

AERO 1/5000 - 1987: **2987-2F-II**

MZ/UEU: **01\_080 – 04\_022 – 04\_032**

PESQUISA: **Conforme arquivos e/ou banco de dados desta Unidade:**

- **A origem do gravame, no Plano Diretor, da área verde na Rua Bispo Laranjeira é a Resolução do CMDUA 2432 de 2015 – ver anexo 4.**

Resolução do CDMUA 2432/2015, pode ser vista na íntegra no link abaixo:

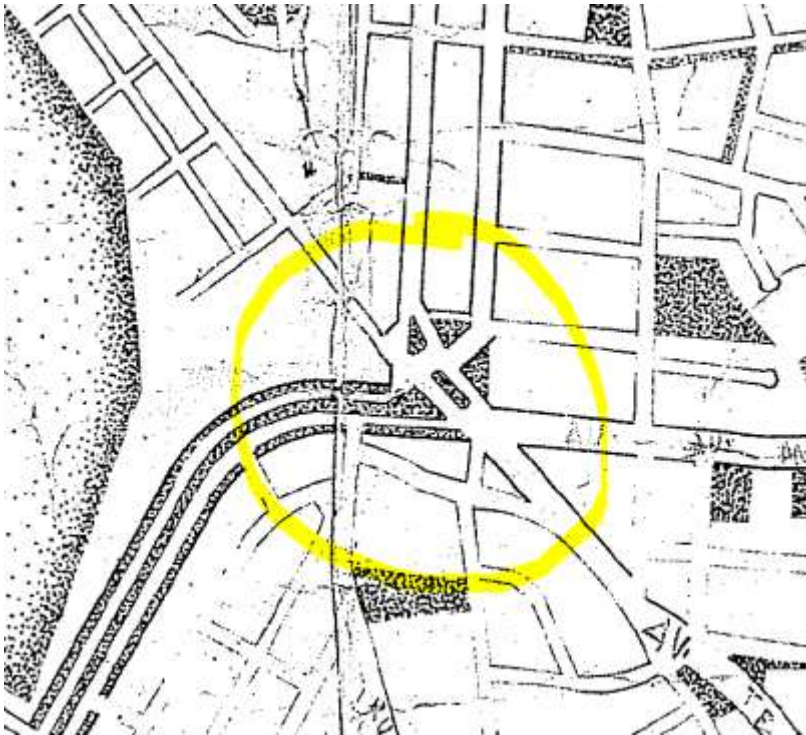
[\\GEOPMPA\GEOPMPA\SPM\CIP\UD\RESOLUÇÕES\\_CMDUA\2015\2432\\_15.PDF](\\GEOPMPA\GEOPMPA\SPM\CIP\UD\RESOLUÇÕES_CMDUA\2015\2432_15.PDF)

- **Anexos 1, 2 e 3 mostram a evolução do traçado no plano diretor.**

Porto Alegre, 07 de agosto de 2023.

Arq<sup>a</sup>. Camila Alessandra Giacomelli  
EIUP-SMAMUS

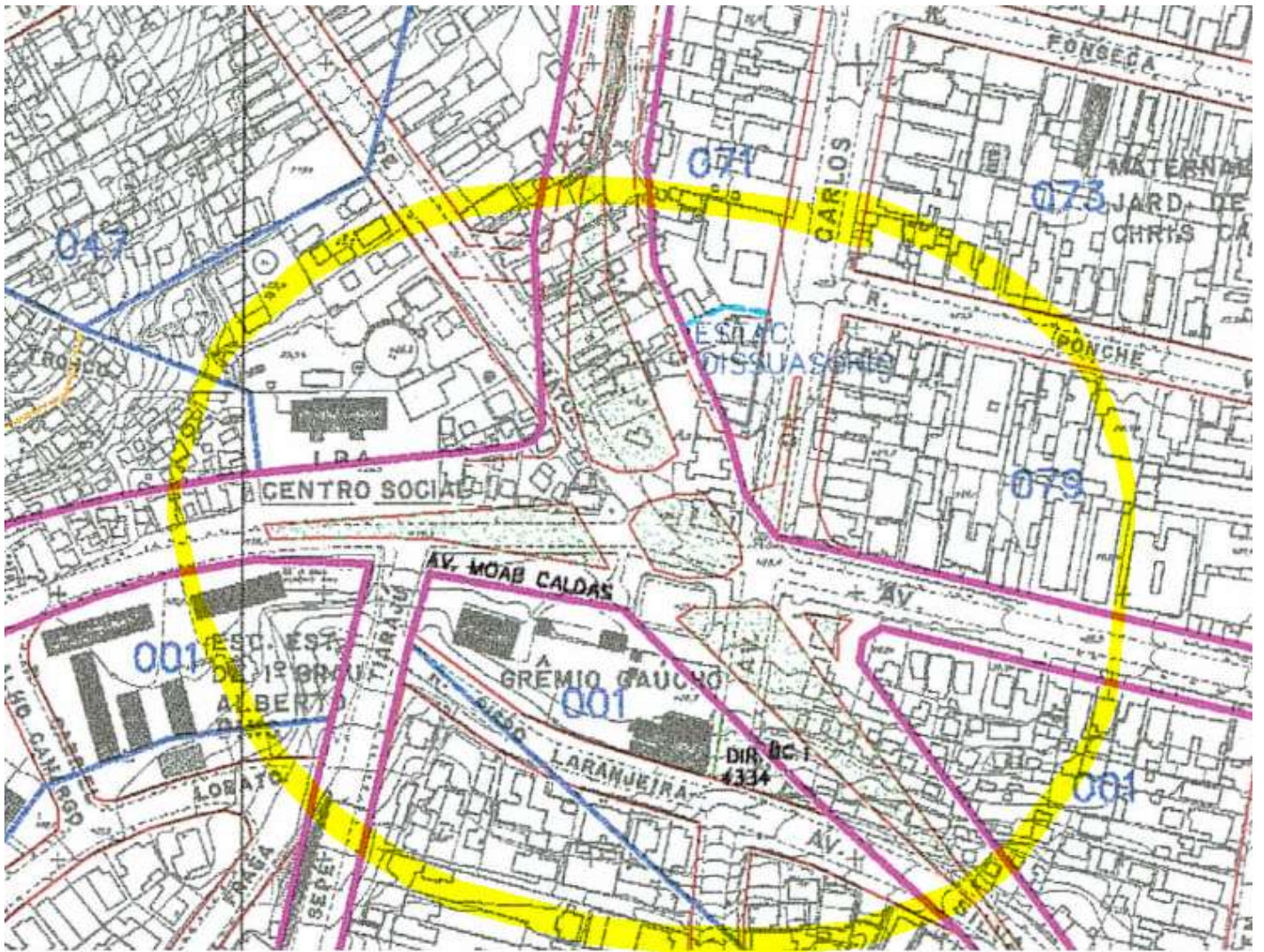
**ANEXO 1 – LEI MUNICIPAL 2330/ 1961**



**ANEXO 2 – LEI COMPLEMENTAR 43/1979**



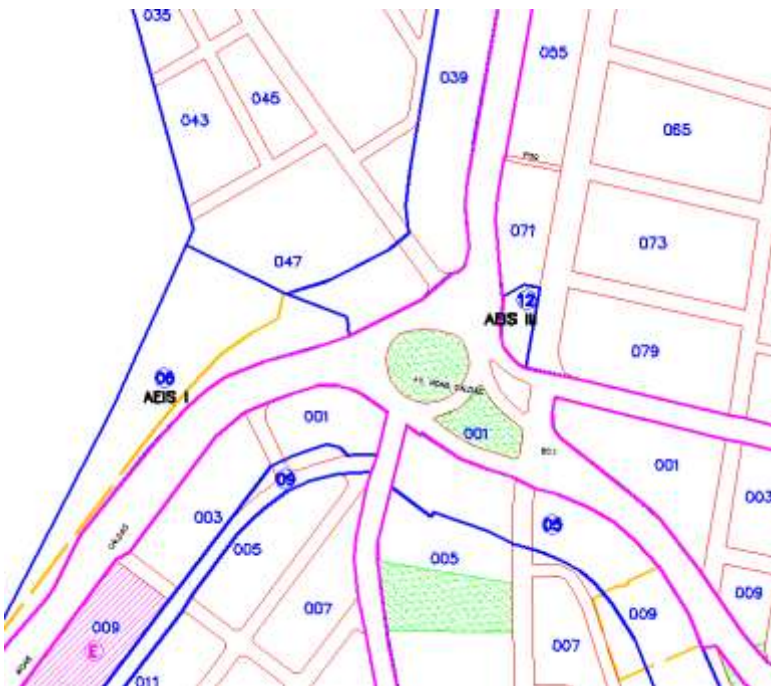
ANEXO 3 – LC 434/1999, alterada pela LC 646/2010



# ANEXO 4 – RESOLUÇÃO 2432/15



ANEXO 01 – antes da resolução



ANEXO 02 – novo traçado