

PREFEITURA MUNICIPAL DE PORTO ALEGRE

SMAMUS - Secretaria Municipal do Meio Ambiente, Urbanismo e Sustentabilidade
DPU-CGIU

UAIU - Unidade de Atualização de Informações Urbanísticas

PESQUISA DE ORIGEM

NÚMERO: **0 2 5 / 2 0 2 4**

SOLICITANTE: **ALESSANDRA RODRIGUES LEOTE**

SETOR: **EAP-SMAMUS**

SOLICITAÇÃO VIA: **E-MAIL**

OBJETO DE PESQUISA: **ESQUINA ENTRE RUA MOEMA (CTM: 8477184) E RUA DR RODRIGUES ALVES (CTM: 8476392)**

AERO 1/5000 - 1956: **84**

AERO 1/5000 - 1987: **2987- 2B - IV**

MZ/UEU: **03_114**

PESQUISA: **Conforme os arquivos e banco de dados desta Unidade:**

- **O gravame em questão tem origem no Loteamento Chácara da Pedra 1ª etapa, aprovado em 09/04/1938 - ver anexo 01;**
- **Seguem para análise: anexo 2 - Extensão D Decreto 5162/1975; anexo 3 - PDDU LC 43/1979 e anexo 4 - PDDUA LC 434/1999;**
- **Quanto ao cadastramento, os dois logradouros estão totalmente cadastrados como logradouros públicos, conforme croquis no anexo 5.**

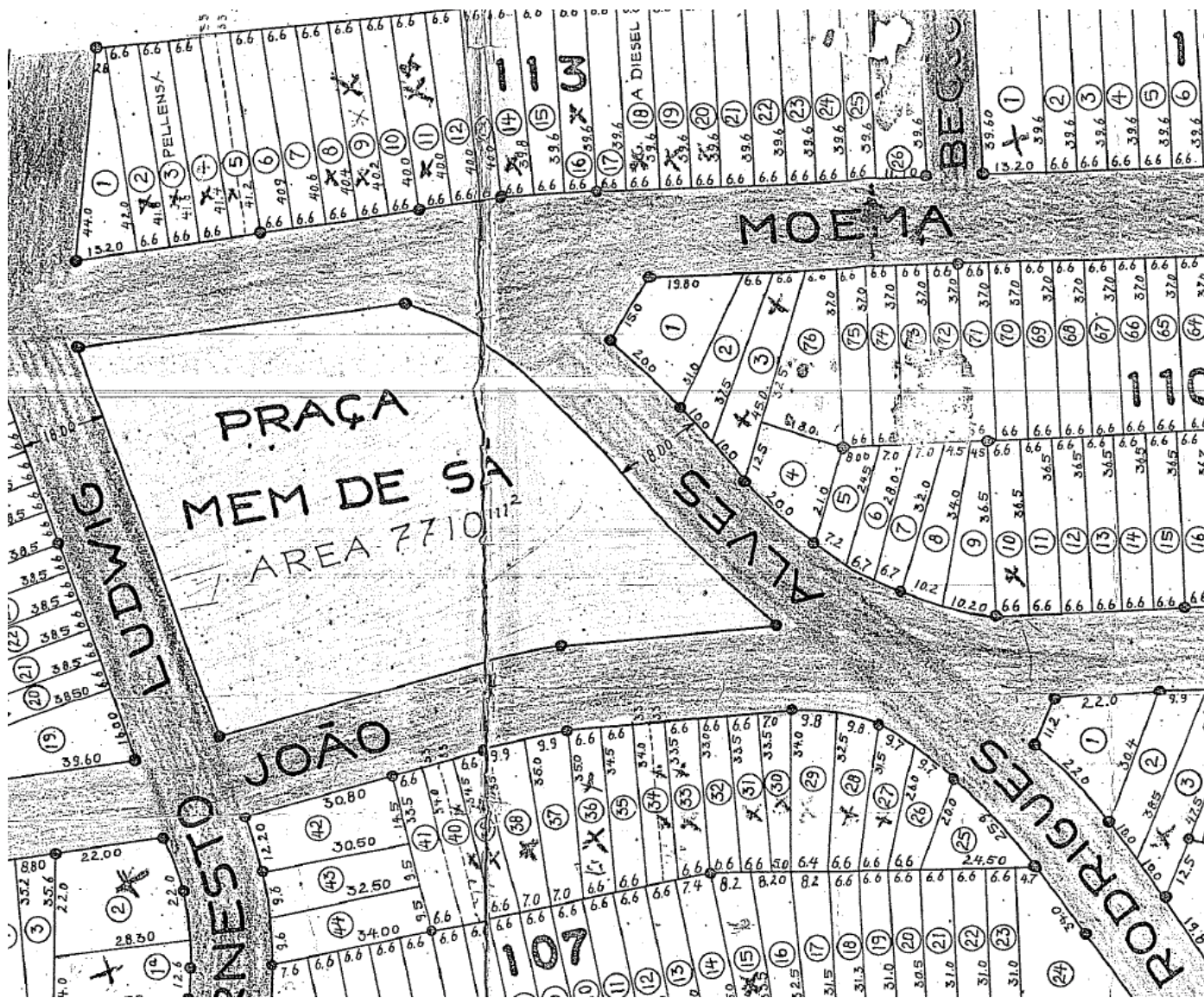
Porto Alegre, 06 de dezembro de 2024.

Arqª. Camila Alessandra Giacomelli
EIUP-SMAMUS

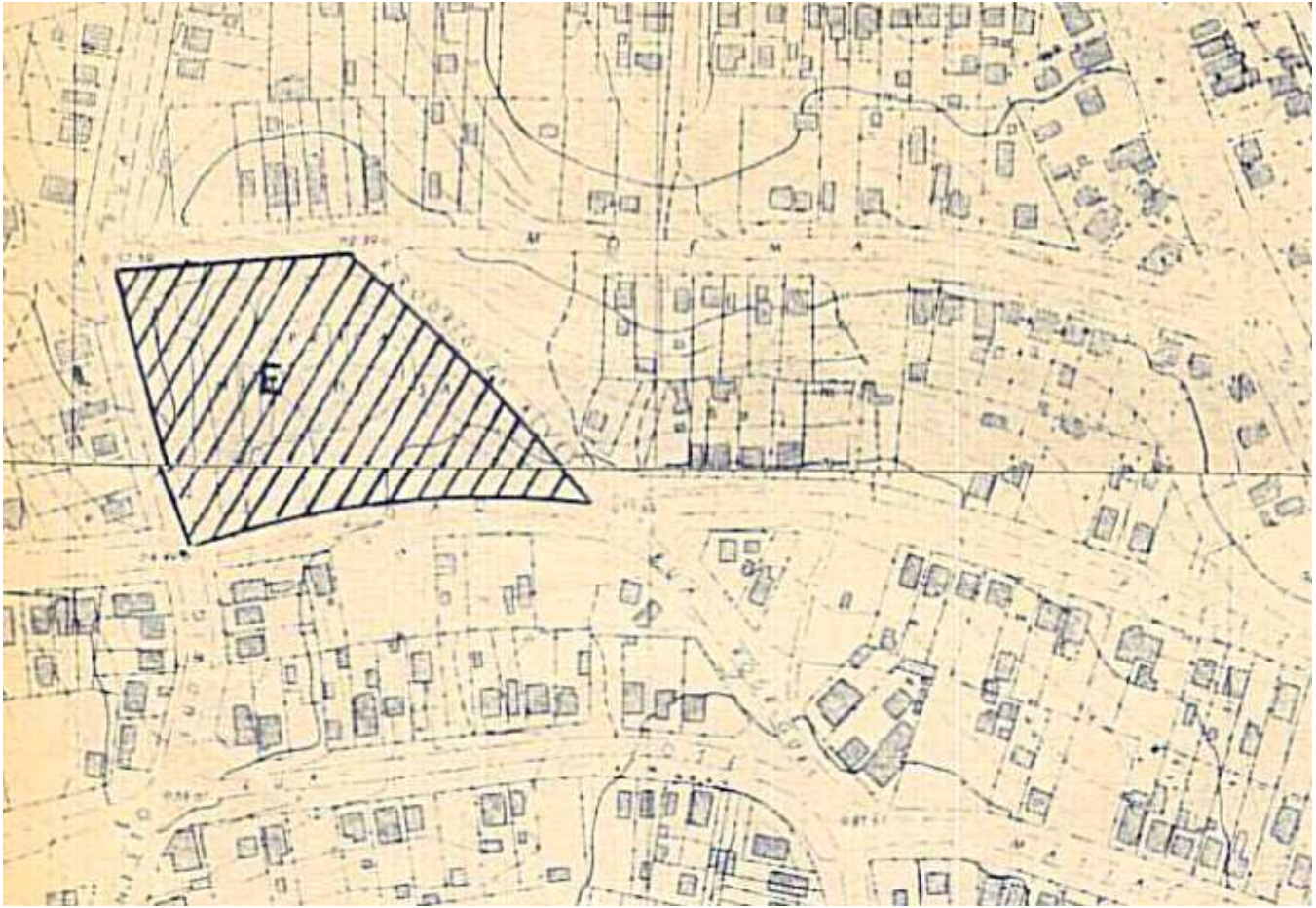
ANEXO 1 – Cópia parcial Loteamento Chácara da Pedra 1ª etapa - Pasta 24-I1

LINK PARA A PLANTA ORIGINAL ESCANEADA:

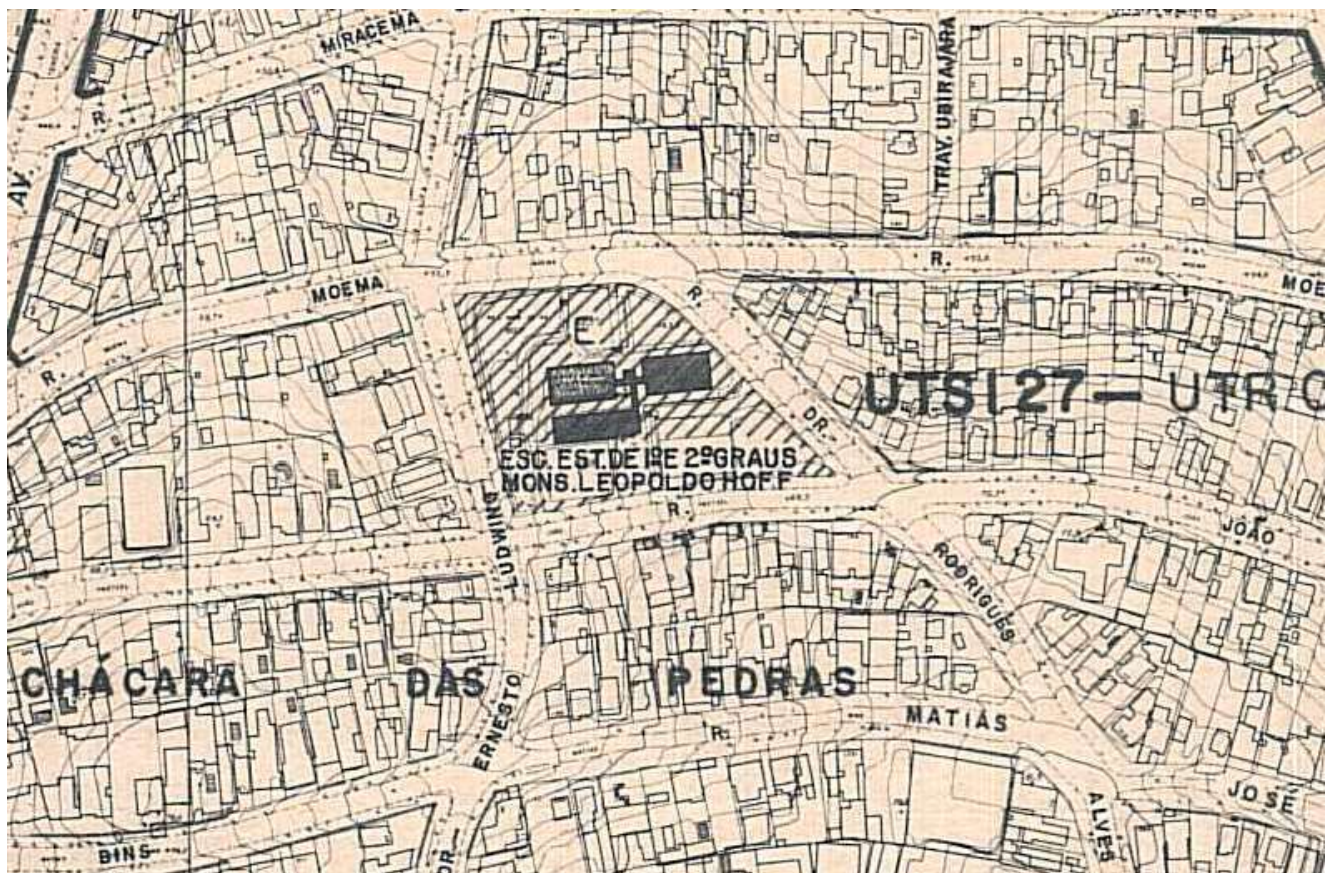
[\GEO\MPA\GEO\MPA\SP\MCIP\PARCELAMENTO DO SOLO\LOTEAMENTOS\24_I1_CHACARA DA PEDRA_1A_ETAPA\24_I_1_APROVADO EM 09_04_1938.PDF](#)



ANEXO 2 – Cópia parcial Extensão D



ANEXO 3 – Cópia parcial PDDU 1979



ANEXO 4 – Cópia parcial PDDUA 1999



