



ESTADO DO RIO GRANDE DO SUL
PREFEITURA MUNICIPAL DE PÓRTO ALEGRE

CONSELHO DO PLANO DIRETOR.

RESOLUÇÃO Nº 10/60.

ASSUNTO: Modificação de traçado de rua.

*Apror
de 11/7/60*

O Conselho do Plano Diretor, em sessão realizada aos treze dias do mês de julho de 1960, face ao disposto no artigo nº 57 da Lei nº 2046 de 30 de dezembro de 1959, resolve:

É modificado o traçado constante do Plano Diretor do trêcho da rua Engº Antônio Parreiras entre a rua Silva Jardim e rua Teixeira Soares e o traçado da rua Silva Jardim entre as ruas Pedro Ivo e Farnese, conforme planta anexa.

Pôrto Alegre, 13 de julho de 1960.

Walter Fackinger
Presidente

Manoel José de Carvalho Júnior

Emílio F. ...

Matell

Carlos Lu Faget

Antonanda P. ...



ESTADO DO RIO GRANDE DO SUL
PREFEITURA MUNICIPAL DE PORTO ALEGRE

CONSELHO DO PLANO DIRETOR.

RESOLUÇÃO Nº 10/60.

ASSUNTO: Modificação de traçado de rua.

J U S T I F I C A T I V A

No Plano Diretor aprovado pela Lei nº 2046 é projetado o leito da rua Engº Antônio Parreiras fora de seu leito atual conforme planta anexa nº 1 e é projetada uma retificação de alinhamento ao longo da rua Silva Jardim, criando um espaço verde - entre os antigo e novo alinhamentos.

A modificação de traçado impõe-se pelas seguintes -
razões:

- 1º) - A topografia acidentada correspondente ao trecho de área verde projetada ao longo da rua - Silva Jardim dificilmente possibilitará um tratamento adequado para uma área de uso público - com real utilidade, resultando daí ser desaconselhável a desapropriação de áreas para este - fim.
- 2º) - Os alinhamento projetados da rua Engº Antônio-Parreiras, atingem uma edificação de alto custo, que requer uma desapropriação cujo vulto - não justifica a retificação deste trecho.

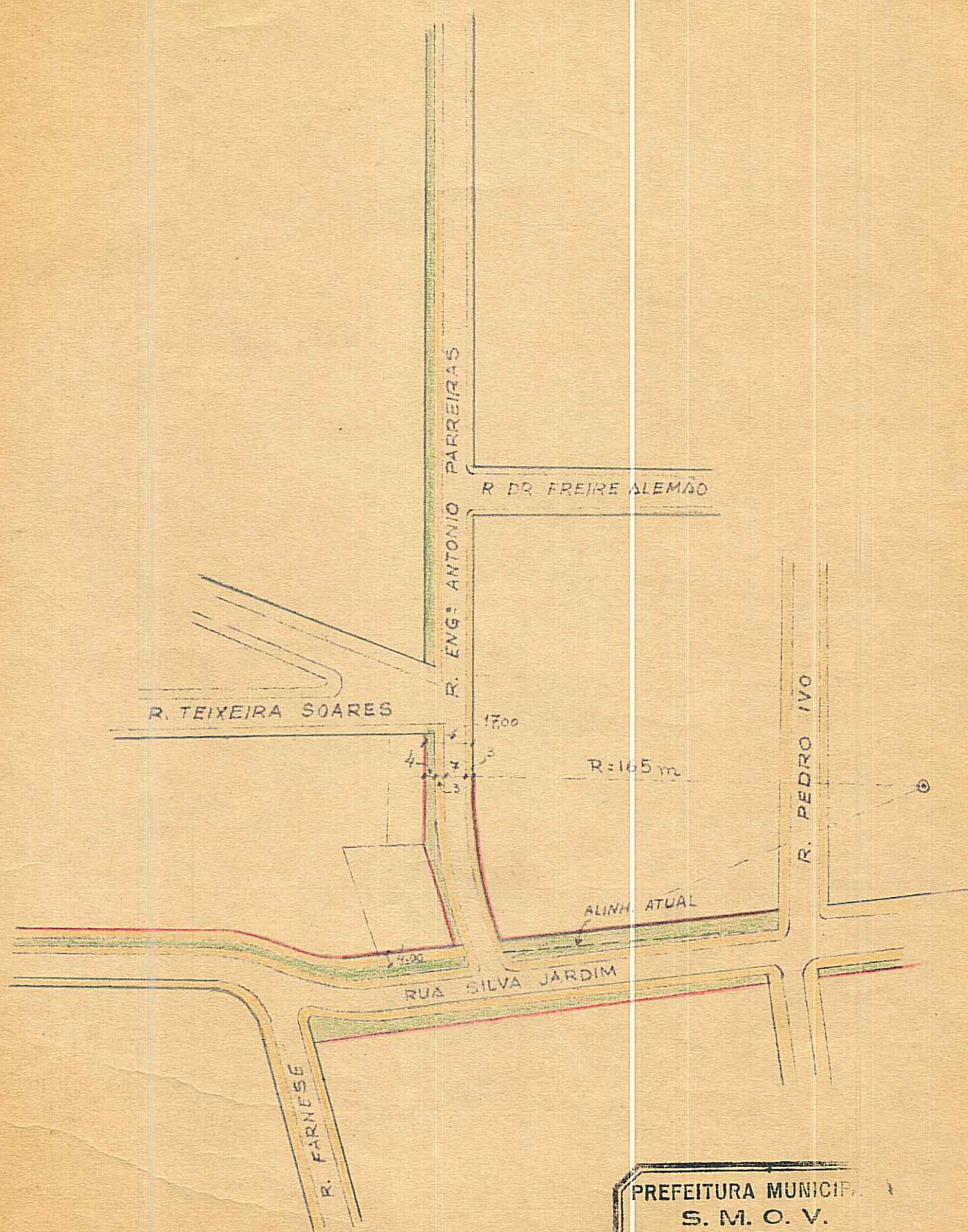
Devido à pouca importância viária desta rua propõe -
se manter o traçado atual.



Arq. Rodolfo S. Matte
Secretário Executivo



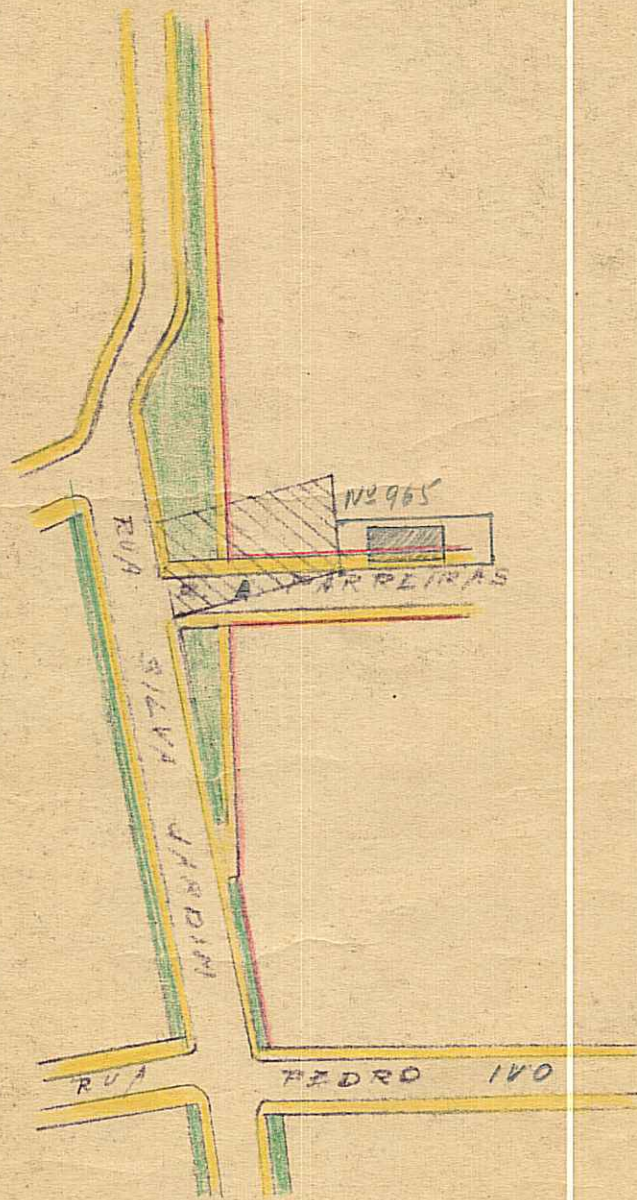
Engº Walter Haetinger
Presidente do C.P.D.



PREFEITURA MUNICIPAL
S. M. O. V.
DIVISÃO DE
URBANISMO

Ricardo
13.7.60

PREFEITURA MUNICIPAL SMOV D. U.	
N.º RUA SILVA JARDIM JUNTO	PROCESSO N.º C.P.D. /
ESCALA 1:2000	VISTO <i>Ricardo</i>

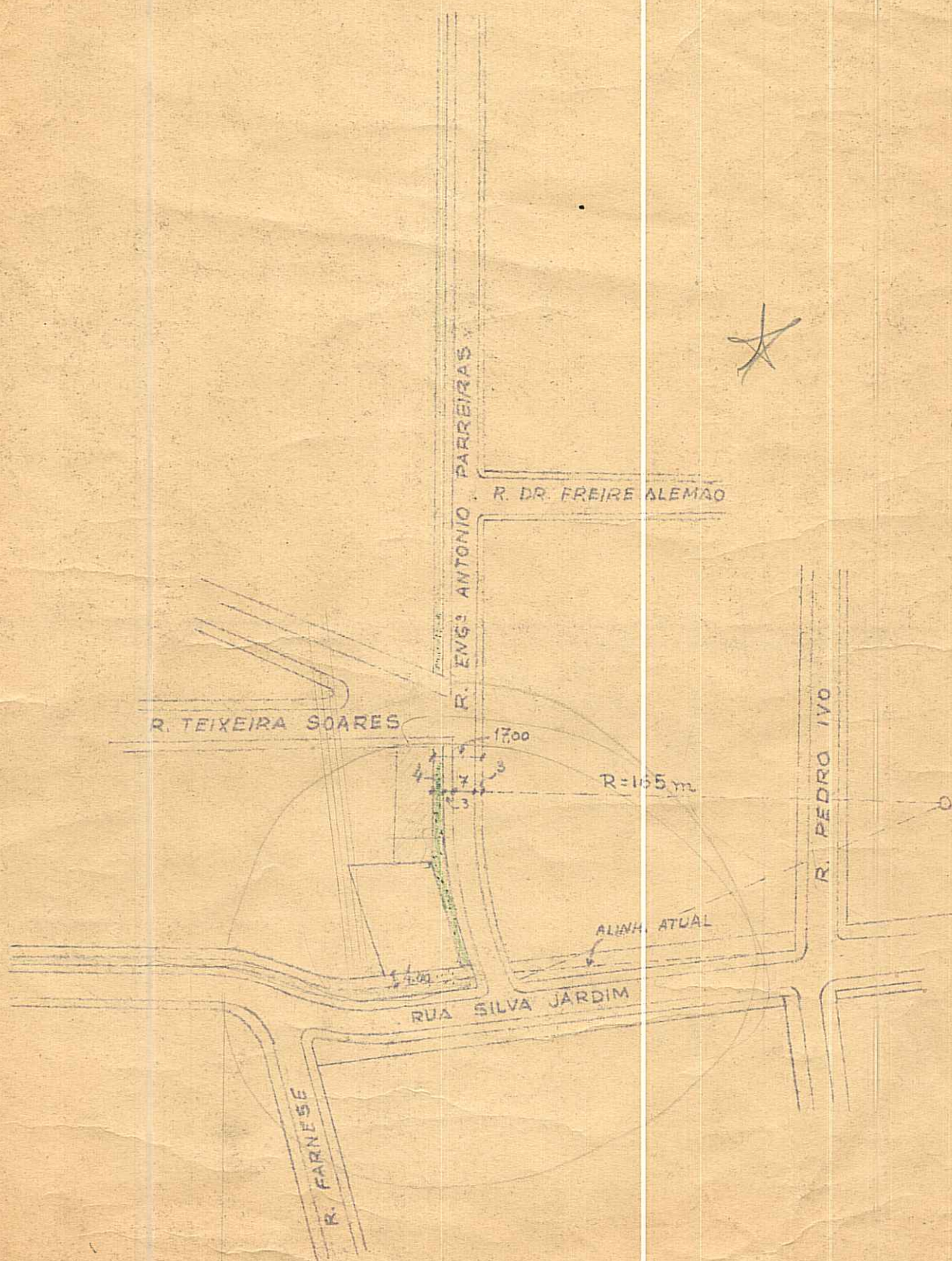


PLANTA Nº 1

PREFEITURA MUNICIPAL
S. M. O. V.
DIVISÃO DE
URBANISMO

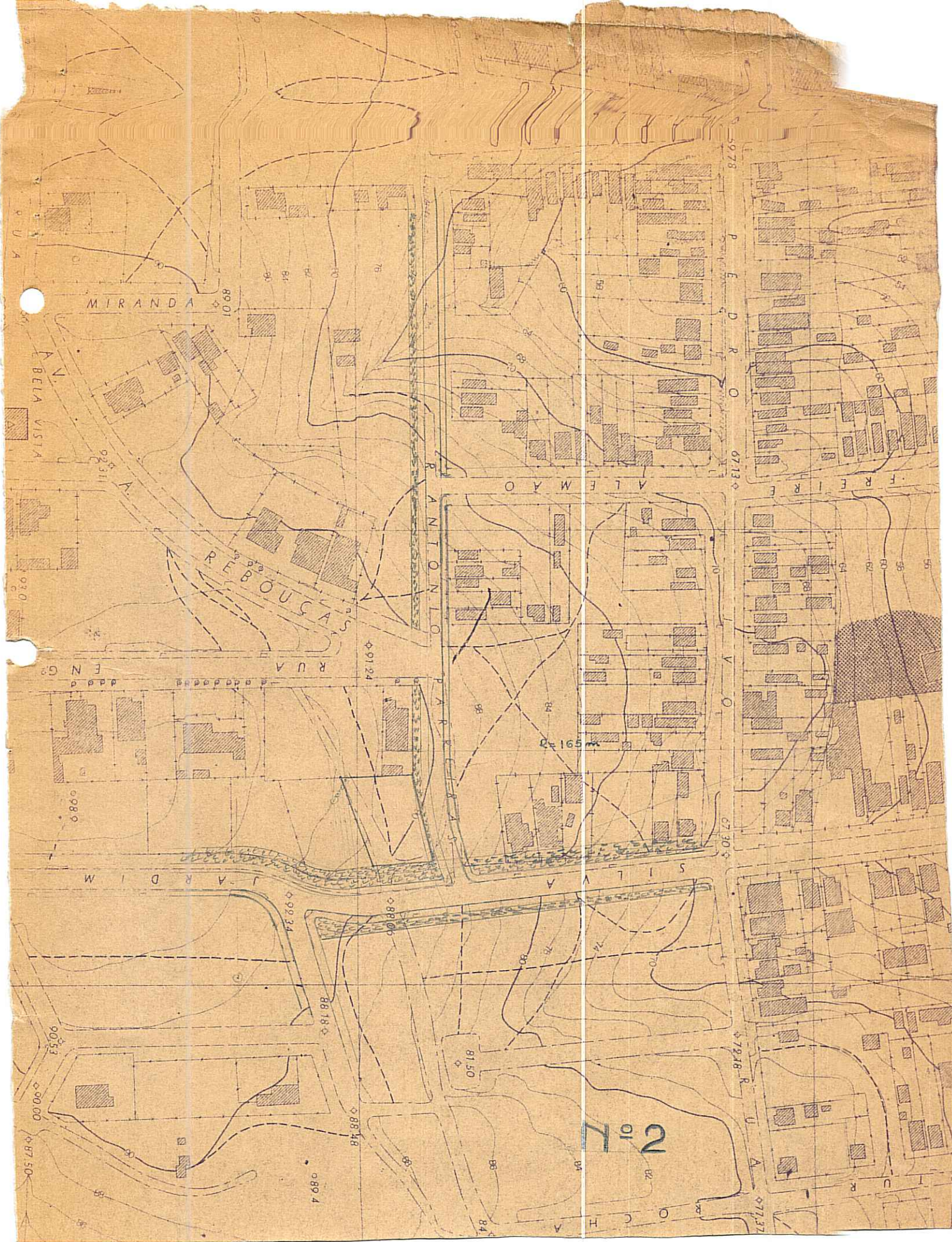
Ruata
13-7-60

PREFEITURA MUNICIPAL SMOV D. U.		
RUA SILVA JARDIM	N.º 965 JUNTO	PROCESSO N.º 18458 / 12533
ESCALA 1:2000	VISTO	



*transferir p/ Folha 83
do Plano*

PREFEITURA MUNICIPAL SMOV D. U.	
N.º RUA SILVA JARDIM JUNTO	PROCESSO N.º C.P.D. 1
ESCALA 1:2.000	VISTO <i>fillato</i>



MIRANDA

BELA VISTA

REBOUÇA

RUA

ANTONIO

ALEMÃO

FREIRE

SILVA

JARDIM

GONZAGA

VOTO

CURTI

2

OCHOA

92.31

92.31

92.31

90.53

90.00

87.50

80.01

84

84

84

84

84

84

84

84

84

84

84

84

84

84

84

84

84

91.24

81.50

88.18

88.05

81.50

89.4

88.18

88.18

88.18

84

86

84

82

84

82

84

82

84

82

84

82

92.78

67.13

67.30

72.18

71.37