



PREFEITURA MUNICIPAL DE PÓRTO ALEGRE
CONSELHO DO PLANO DIRETOR

RESOLUÇÃO Nº 232/68

ASSUNTO: Modificação de traçado.

8/8/68
Teruolops.
[Signature]
[Signature]

O CONSELHO DO PLANO DIRETOR, em sessão realizada aos sete dias do mês de agosto do ano de mil novecentos e sessenta e oito (7-8-1968), face ao disposto no artigo 83, da Lei nº 2330 de 29 de dezembro de 1.961, resolve:

É modificado o traçado da via projetada, ligando a Estrada do Forte à Avenida Panamericana, configurando-se o novo traçado, conforme a planta anexa nº 2.

PORTO ALEGRE, 7 DE AGOSTO DE 1.968.-

[Signature] *[Signature]*
[Signature] *[Signature]*
[Signature]
[Signature]
[Signature]
[Signature]



PREFEITURA MUNICIPAL DE PÓRTO ALEGRE
CONSELHO DO PLANO DIRETOR

RESOLUÇÃO Nº 232/68

ASSUNTO: Modificação de traçado.

J U S T I F I C A T I V A

O Plano Diretor prevê a ligação da Estrada do Forte com a Avenida Panamericana, aproveitando o leito da rua Amaragi e atingindo o interior dos quarteirões compreendidos entre a Estrada do Forte e a rua Alberto Silva, tudo conforme a planta anexa nº 1.

Este traçado, em que pese o número de desapropriações que envolve, mantinha a ligação projetada com uma largura de 28,00m junto à Avenida Assis Brasil.


É proposta uma modificação, ampliando esta largura para 35,00m, liberando os fundos dos imóveis com frente à rua Alberto Silva, e absorvendo totalmente os imóveis situados no lado par da rua Amaragi.

Configura-se o novo traçado, conforme a planta anexa nº 2.

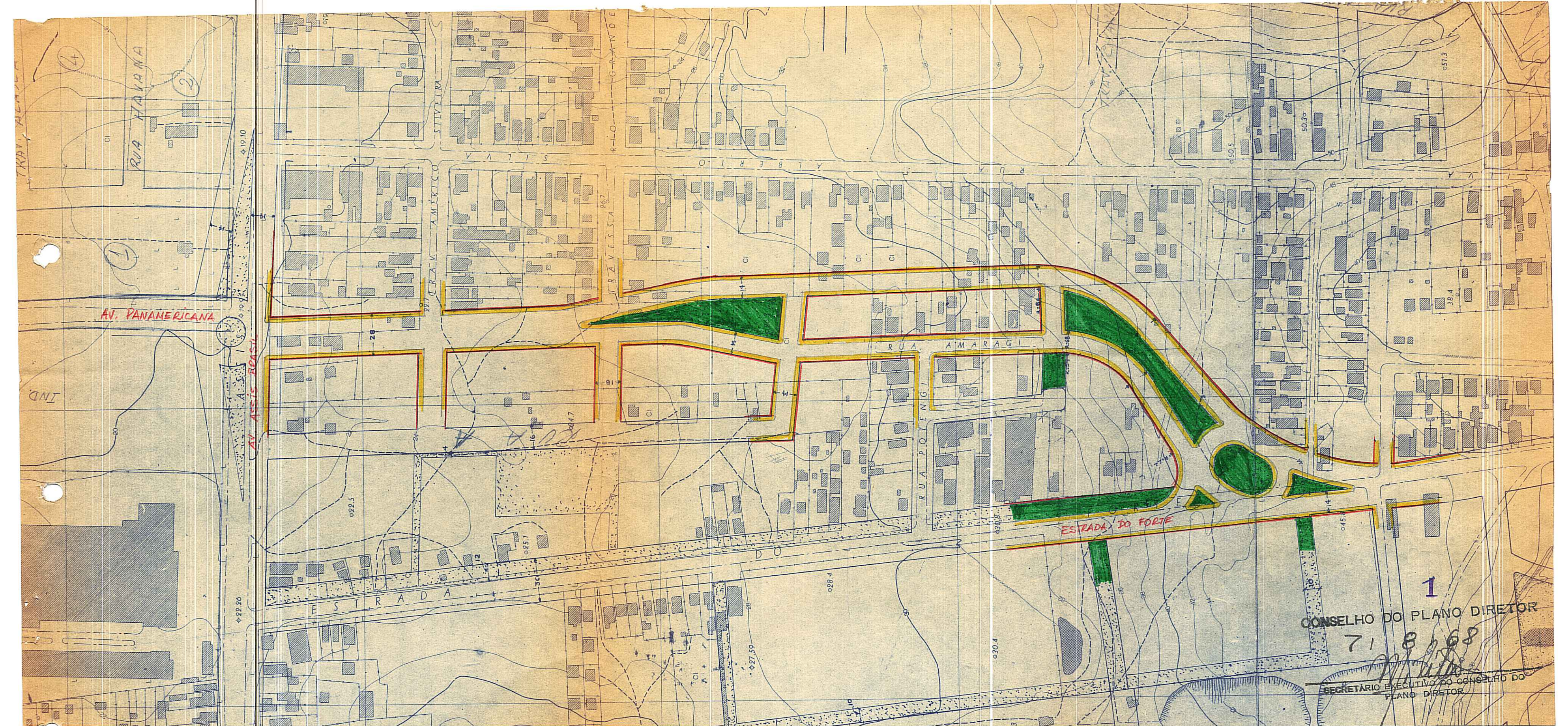
PORTO ALEGRE, 7 DE AGOSTO DE 1.968.-



Presidente do C.P.D.



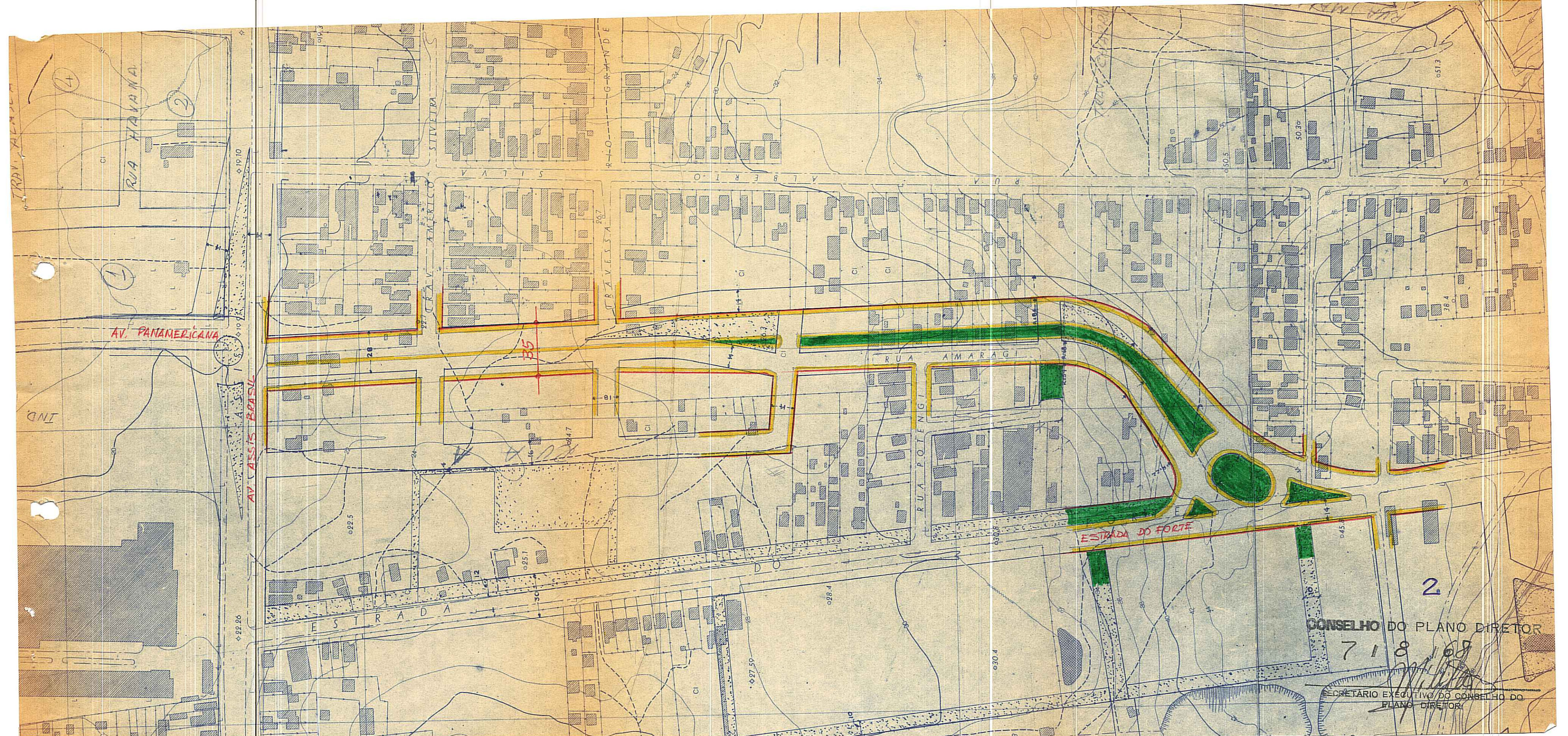
Secretário Executivo



1
CONSELHO DO PLANO DIRETOR

71868

SECRETARIO EXECUTIVO DO CONSELHO DO PLANO DIRETOR



CONSELHO DO PLANO DIRETOR

718/68

SECRETARIO EXECUTIVO DO CONSELHO DO PLANO DIRETOR