



PREFEITURA MUNICIPAL DE PORTO ALEGRE  
CONSELHO MUNICIPAL DO PLANO DIRETOR

RESOLUÇÃO Nº 421173

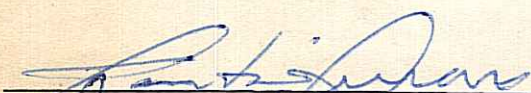


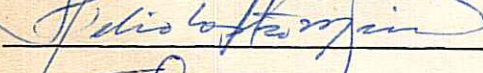
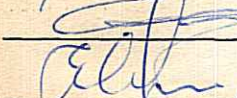


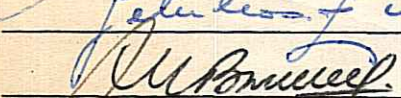
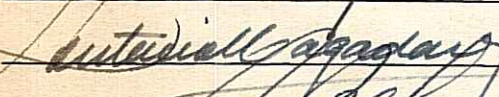


ASSUNTO: Alteração do Traçado Viário do Plano Diretor

F  
Lomologo.  
21/12/73  
Lopes

O CONSELHO MUNICIPAL DO PLANO DIRETOR, em sessão realizada aos dezanove dias do mês de dezembro do ano de mil noventa e sete (19-12-73) face ao disposto no Artigo 83 da Lei 2330 de 29/12/1961, aprova:

É alterado o traçado viário do Plano Diretor resultando na eliminação de trecho de rua projetada situada no quarteirão formado pela Iª Avenida Perimetral, Avenida Osvaldo Aranha, Rua Dr. Barros Cassal e prolongamento da Rua Vasco da Gama, tal como consta na planta anexa "2".

Porto Alegre, 19 de dezembro de 1973



PREFEITURA MUNICIPAL DE PORTO ALEGRE  
CONSELHO MUNICIPAL DO PLANO DIRETOR

RESOLUÇÃO Nº 420/73

ASSUNTO: Alteração do Traçado Viário do Plano Diretor


J U S T I F I C A T I V A


De acordo com o traçado do Plano Diretor es  
tá prevista a interligação da Avenida Osvaldo Aranha  
com o prolongamento da Rua Vasco da Gama através de  
rua projetada, situada entre a I.<sup>a</sup> Avenida Perimetral e  
a Rua Dr. Barros Cassal, constante planta anexa "1".

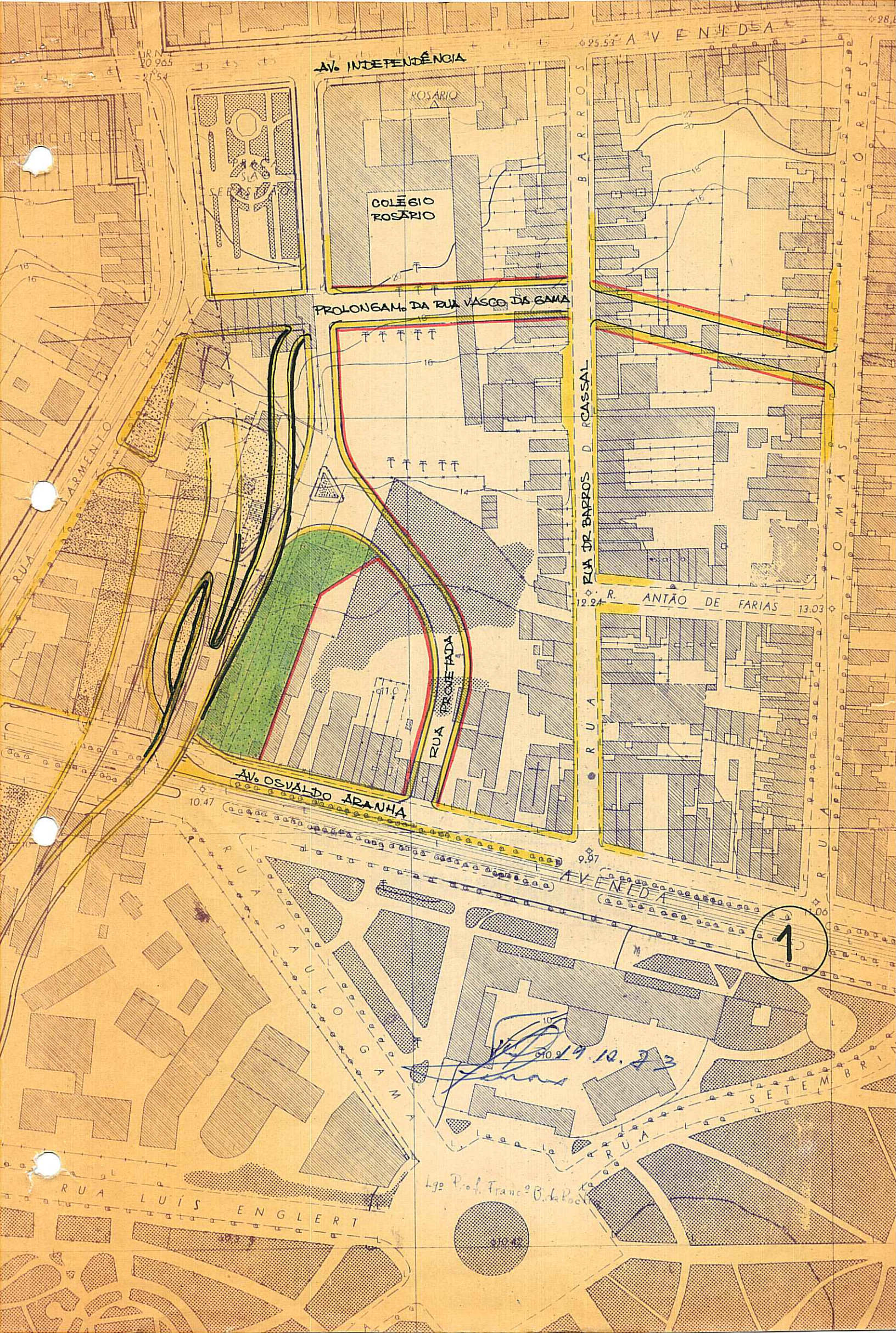
A pouca distância entre a Rua Dr. Barros  
Cassal da referida rua projetada, bem como suas fun  
ções idênticas no esquema viário, e, o encontro junto  
ao prolongamento da Rua Vasco da Gama entre as extremi  
dades da rua projetada e da pista elevada ( um dos ra  
mais que constitui o complexo da I.<sup>a</sup> Avenida Perimetral,  
trecho Avenida João Pessoa - Avenida Osvaldo Aranha) ,  
caracterizam-se como inconveniente sob o ponto de vis  
ta viário.

A solução apresentada, ou seja, a supressão  
de trecho da rua projetada e o estabelecimento de co  
municação com a faixa verde da I.<sup>a</sup> Avenida Perimetral -  
favorecerá a área abrangida pela presente prop  
osição tanto paisagística como urbanisticamente, conforme con  
figurado na cópia anexa "2".

Porto Alegre, 19 de Junho de 1973

  
\_\_\_\_\_  
PRESIDENTE DO C.M.P.D.

  
\_\_\_\_\_  
CONSELHEIRO RELATOR



AV. INDEPENDÊNCIA

COLÉGIO ROSÁRIO

PROLONGAM. DA RUA VASCO DA GAMA

RUA PROJEÇADA

AV. OSVALDO ARANHA

RUA DR. BARROS D. CASSAL

R. ANTÃO DE FARIAS

RUA PAULOGAMA

RUA LUÍS ENGLERT

1

10.23  
Lago Prof. Franc. B. de P...

UR N  
20.905  
21.54

625.53 AVENIDA

628

10.47

9.97

10.06

61042

625.53 AVENIDA

AV. INDEPENDÊNCIA

ROSARIO

PROLONGAM. DA RUA VASCO DA GAMA

RUA DR. BARROS D. R. CASSAL

R. ANTÃO DE FARIAS

AV. OSVALDO ARANHA

RUA PROJETADA

2

*Handwritten notes:*  
1504/3  
19.12.73  
Lyon

Lgo Prof. Franc. B. da Po...

SETEMBRIN

RUA LUIS ENGLERT

