



PREFEITURA MUNICIPAL DE PORTO ALEGRE
RESOLUÇÃO Nº **645/78**

ASSUNTO: Remanejamento de traçado viário e áreas verdes.

J U S T I F I C A T I V A


O presente remanejamento de traçado viário e áreas verdes é motivado pelas escavações em pedreiras que alteraram a topografia local, inviabilizando a implantação do traçado até então previsto pelo Plano Diretor.

O novo traçado determina, inclusive, a aplicação das diversas áreas verdes ora fracionadas, irregulares e dispersas em favor de uma única área com melhores condições de utilização e aproveitamento, admitindo uma melhor solução urbano-paisagística.

Os amplos quarteirões resultantes da presente alteração carecem ainda de traçado viário secundário que será determinado oportunamente, pois depende do tipo de empreendimento da iniciativa particular, quando serão também definidas as áreas verdes e de escola ora constituídas por indicadores.

Este projeto de Resolução foi originado pelo processo nº 76.004/74.

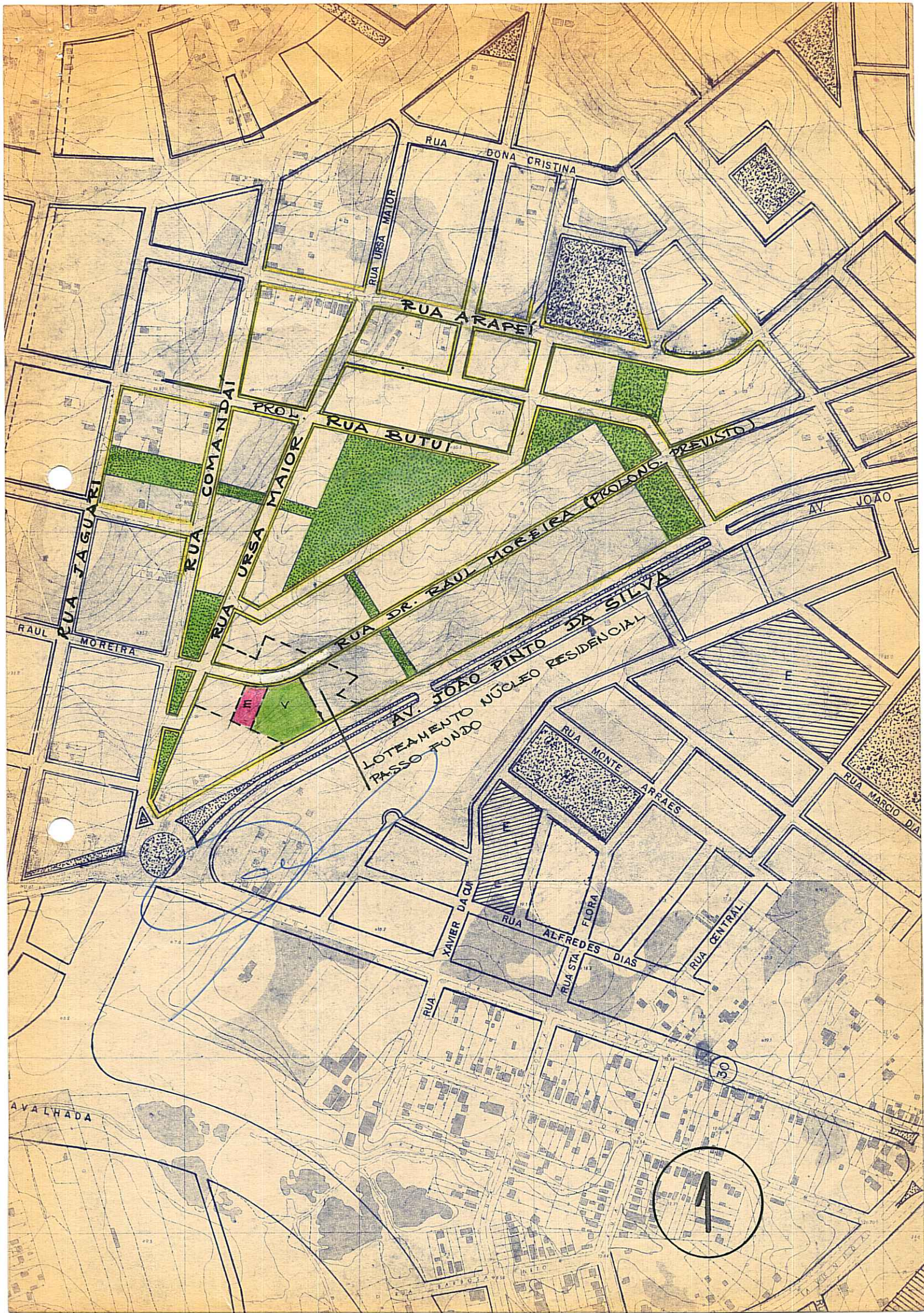
Porto Alegre, 12 de ~~MAIO~~ de 1978



PRESIDENTE DO CMPD



CONSELHEIRO RELATOR



RUA DONA CRISTINA

RUA URSA MAIOR

RUA ARAPEI

PROL.

RUA BUTUI

PREVISTO

AV. JOAO

RUA JAGUARI

RUA COMANDAI

RUA URSA MAIOR

RUA DR. RAUL MOREIRA (PROLONG.)

RAUL MOREIRA

AV. JOAO PINTO DA SILVA

LOTEAMENTO NUCLEO RESIDENCIAL
PASSO FUNDO

RUA MONTE
ARRAES

RUA XAVIER DA
COSTA

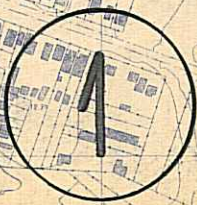
RUA ALFREDES
DIAS

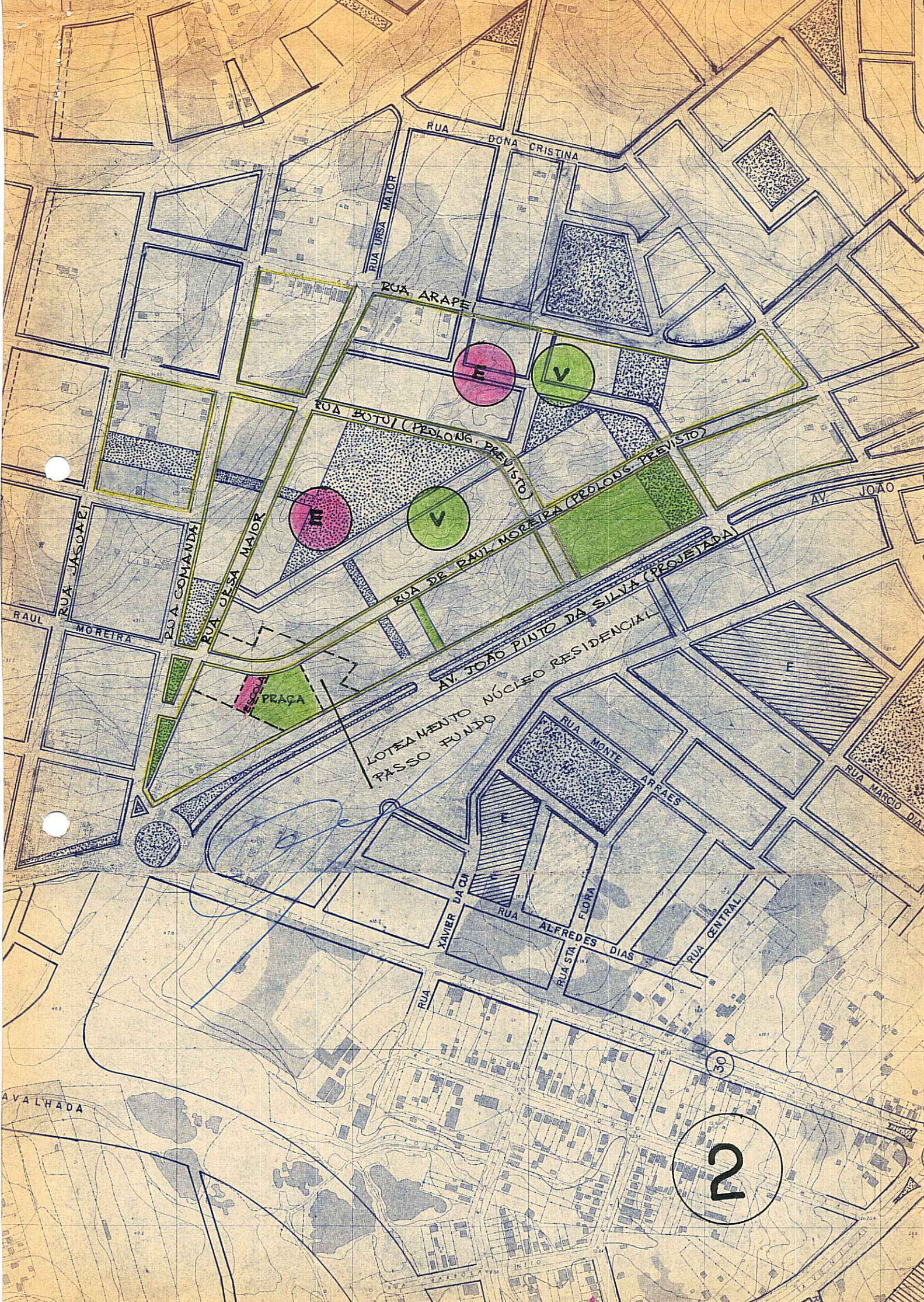
RUA STA. FLORA

RUA CENTRAL

RUA MARCIO DIAZ

AV. ALHADA





2