



ASSUNTO:

Alteração de traçado e Ajuste de Limites de Área Pública.

HOMOLOGO


EM 09 DE abril DE 1987



PREFEITO
Dr. Alceu Collares


O CONSELHO MUNICIPAL DO PLANO DIRETOR DE DESENVOLVIMENTO URBANO, EM SESSÃO REALIZADA NO DIA primeiro de abril de 1987 _____ face ao disposto no artigo 263 da Lei Complementar nº 43, de 21.07.1979, aprova:


Inclusão de "Cul-de-Sac" na extremidade das ruas "20" e Engº José Angelo Bettega Cassol, do Loteamento Jardim Brasília e ajuste de limites de reserva de Área de Escola, conforme graficado em planta "2", anexa.


SUBMETO A HOMOLOGAÇÃO DO SENHOR PREFEITO



PRESIDENTE
















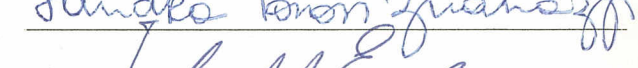




CONSELHEIRO RELATOR

























ASSUNTO:

Alteração de traçado e Ajuste de Limites de Área Pública

JUSTIFICATIVA

A proposta de traçado em "Cul-de-Sac" na extremidade das ruas "20" e Engº José Angelo Bettega Cassol, visa adequar o acesso às áreas de equipamentos públicos, Escola e Corsan, sem prejuízo do esquema viário local.

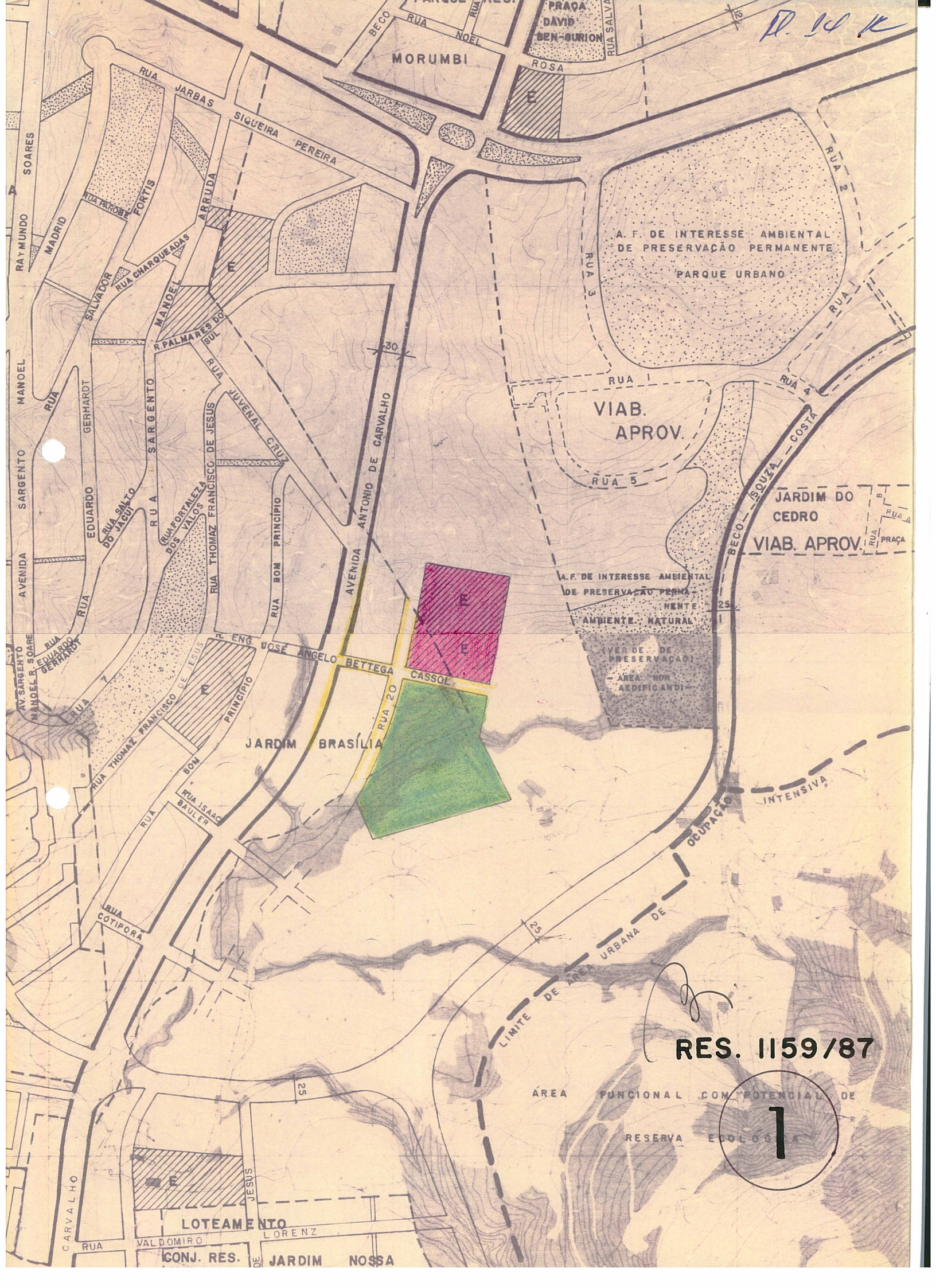
O ajuste dos limites da Área de Escola é consequência do estudo de sua localização em relação a prédios implantado em imóvel de propriedade da Corsan.

A alteração em pauta foi modificada por regularização de construções que incidem sobre imóvel da Companhia Rio grandense de Saneamento, originada pelo Processo nº 002.205.425 . 006.

PRESIDENTE

CONSELHEIRO RELATOR

D. 10 K



RES. 1159/87

1

ÁREA FUNCIONAL COM POTENCIAL DE RESERVA ECOLÓGICA

LOTEAMENTO DE JARDIM NOSSA

