




ASSUNTO:  
  
Alteração de área verde





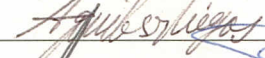


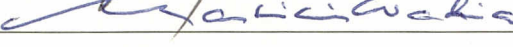
HOMOLOGO  
EM 13 DE outubro DE 19 87



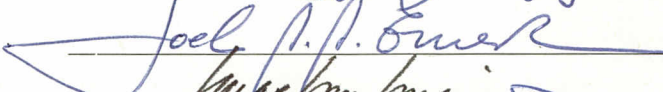
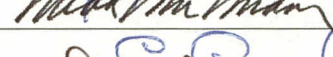



  
\_\_\_\_\_  
PREFEITO  
Alceu Collares

O CONSELHO MUNICIPAL DO PLANO DIRETOR DE DESENVOLVIMENTO URBANO, EM SESSÃO REALIZADA NO DIA sete de outubro de 1987 ----- face ao disposto no art. 263 da Lei Complementar nº 43 de 21.07. 1979, aprova:

A alteração dos limites da área verde prevista pelo 1º PDDU na esquina das ruas Múcio Teixeira e Rodolfo Gomes, de acordo com o graficado na planta "2" anexa.

SUBMETO À HOMOLOGAÇÃO DO SENHOR PREFEITO

  
\_\_\_\_\_  
PRESIDENTE  
  
\_\_\_\_\_  
  
\_\_\_\_\_  
  
\_\_\_\_\_  
  
\_\_\_\_\_  
  
\_\_\_\_\_  
  
\_\_\_\_\_  
  
\_\_\_\_\_  
\_\_\_\_\_  
\_\_\_\_\_

  
\_\_\_\_\_  
CONSELHEIRO RELATOR  
  
\_\_\_\_\_  
  
\_\_\_\_\_  
  
\_\_\_\_\_  
  
\_\_\_\_\_  
  
\_\_\_\_\_  
  
\_\_\_\_\_  
\_\_\_\_\_  
\_\_\_\_\_



ASSUNTO:

Alteração de área verde

## JUSTIFICATIVA

A presente redefinição da faixa verde, prevista pelo Plano Diretor, deve-se à reivindicação dos moradores locais, que fundamentam tal solicitação com base na possível implantação de equipamento de recreação infantil (playground) na mesma, carecendo para tanto a necessária desapropriação do imóvel lindeiro ao de nº 518 da Rua Rodolfo Gomes.

Esta Resolução foi originada pelo Processo Interno nº 029/87/SPM.

  
\_\_\_\_\_  
PRESIDENTE

  
\_\_\_\_\_  
CONSELHEIRO RELATOR



G U A I B A

AV. EDVALDO PEREIRA PAIVA

PARQUE URBANO

PARQUE MARINHA DO BRASIL

AV. BORGES DE MEDEIROS

VIADUTO DON PEDRO I

EQ. COMUNITÁRIO

EQ. COMUNITÁRIO

FDRH

EQ. COMUNITÁRIO

AV. PRAIA DE BELAS

RUA R. CANCELLA

RUA GRÃO PARÁ

RUA ITORORÓ

RUA MÚCIO

RUA DR. OSCAR BITTENCOURT

RUA RAFAEL

RUA JOSÉ FRANCISCO DUARTE JR.

RUA TEIXEIRA

RUA G. SARAIVA

RUA A. RIBEIRO

RUA COMENDADOR DE OLIVEIRA

RUA RODOLFO GOMES

CRT. H MAX 55m

CRT. H MAX 55m

CRT. H MAX 60m

CRT. H MAX 60m

BOTAFOGO

PRACA ESTAO DE BRASIL

RUA VICENTE LOPES DOS SANTOS

RUA MUCIO

RUA VISCONDE DO BOTAFOGO

1

26

AVENIDA GETULIO VARGAS

Res. 1183/87

RUA GONCALVES DIAS

RUA GONCALVES

RUA DIAS

PRACA DA RADIO CIDADE

PARQUE ANJUAL

PARQUE NATURAL

PARQUE

PARQUE

PARQUE

PARQUE

PARQUE

PARQUE

PARQUE

PARQUE

PARQUE

PARQUE

PARQUE

PARQUE



AV. EDVALDO PEREIRA PAIVA

PARQUE URBANO

PARQUE NARINHA DO BRASIL

AV. BORGES DE MEDEIROS

VIADUTO DOM PEDRO I

EQ. COMUNITÁRIO

DE OLIVEIRA C.

EQ. COMUNITÁRIO

FDRH

RUA PERI MACHADO

EQ. COMUNITÁRIO

RUA PROJETADA

AV. PRAIA DE BELAS

RUA R. CANCELLA

GRÃO PARÁ

CR.T. H. MAX. 55m

RUA RAFAEL

RUA URUGUAIANA

RUA COMENDADOR SAADI

RUA CÍCERO AHRENDTS

PRACA ESTÁDO DE ISRAEL

RUA VICENTE LOPES DOS SANTOS

RUA BARONEZA

RUA MÚCIO

TEIXEIRA

RUA G. SARAIVA

CR.T. H. MAX. 60m

RODOLFO GOMES

BOTAFOGO

CR.T. H. MAX. 50m

RUA MÚCIO

AVENIDA GETÚLIO VARGAS



2

Res. 1183/87

RUA GONÇALVES DIAS

RUA GONÇALVES

DIAS