



ASSUNTO:
Alteração de traçado, área verde e escola








HOMOLOGO
EM 12 DE fevereiro DE 1992



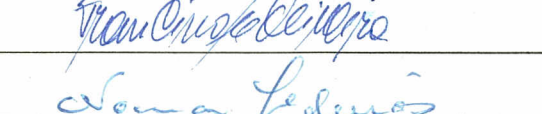



PREFEITO
Olivio Dutra

O CONSELHO MUNICIPAL DO PLANO DIRETOR DE DESENVOLVIMENTO URBANO, EM SESSÃO REALIZADA NO DIA cinco de fevereiro de 1992 -----
Face o disposto no artigo 263 da Lei Complementar nº 43 e 3 21 de julho de 1979, aprova:

Altera os limites da área verde e área de escola do quarteirão formado pela Av. Major Manoel José Monteiro, rua Franciesco Vanzelloti e passagem para pedestres, no Loteamento Parque dos Mayas I, conforme planta "2" que acompanha esta Resolução.

SUBMETO A HOMOLOGAÇÃO DO SENHOR PREFEITO


 PRESIDENTE

 Conselho Deliberativo







 CONSELHEIRO DELIBERATIVO

 EDUARDO VIEIRA







ASSUNTO:

Alteração de traçado área verde e escola.

JUSTIFICATIVA

A alteração proposta, por iniciativa da SMAM e SMED tem por objetivo adequar os limites da área de escola abrangendo prédio já construído e nova proposta de implantação de projeto escolar, além de reaproveitar a área da ETE-DMAE desativada dentro de um novo estudo da praça.

Esta Resolução tem origem no processo nº 01.045163.91.0.

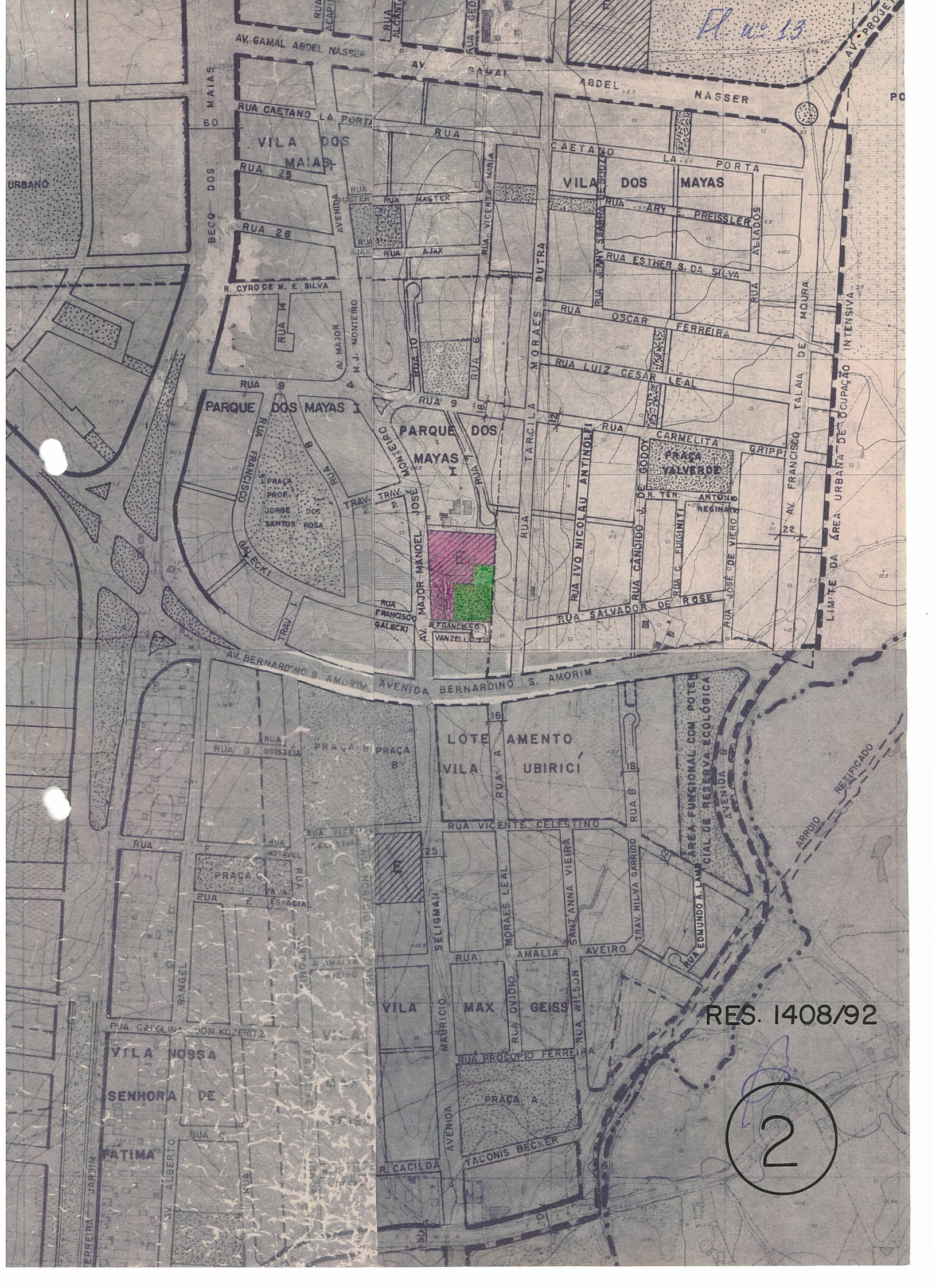


PRESIDENTE



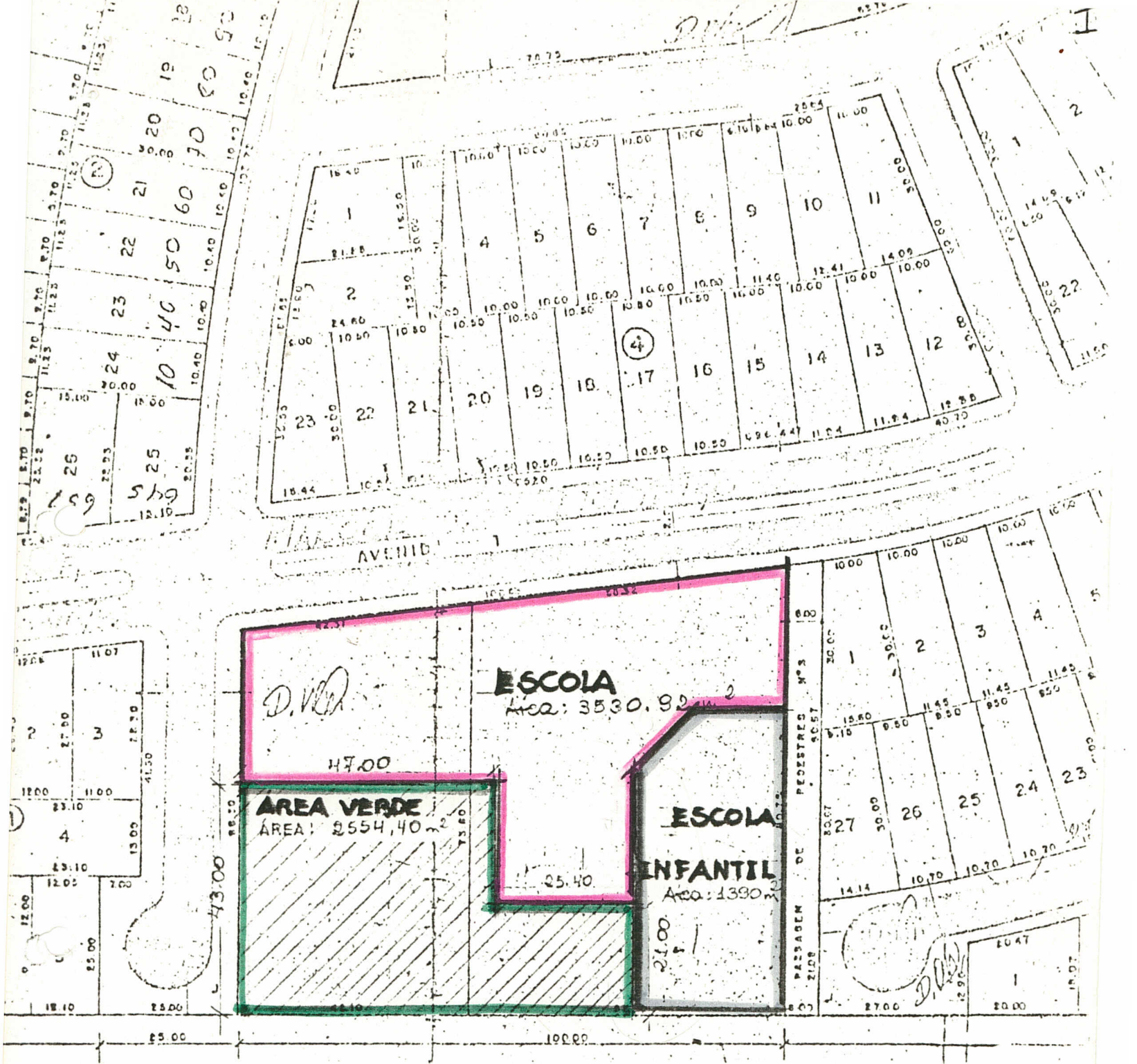
CONSELHEIRO RELATOR

Pl. n.º 13



RES. 1408/92

2



LOTEAMENTO

VIL

ESTA PLANTA É PARTE INTEGRANTE DA RESOLUÇÃO

Elisabeth Mans
 ARQ. ELISABETH MANS
 Coordenadora de Projetos Urbanos
 CHAPE URSO S/G/SPIA