




ASSUNTO:

ALTERAÇÃO DE TRAÇADO VIÁRIO


HOMOLOGO
EM 13 DE junho DE 1996.

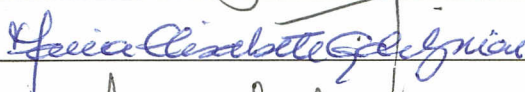



PREFEITO
Tarso Genro

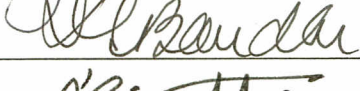
O CONSELHO MUNICIPAL DO PLANO DIRETOR DE DESENVOLVIMENTO URBANO, EM SESSÃO REALIZADA NO DIA vinte e nove de maio de 1996 -----
face ao disposto no artigo 263 da Lei Complementar nº 43, de 21 de julho de 1979, aprova:


A supressão do "cul-de-sac" da Praça Comendador Souza Gomes, no trecho compreendido entre a Avenida Otto Niemeyer e a Rua Doutor Armando Barbedo (UTR 27 - UTSI 45), conforme configurado na planta "2" anexa.





PRESIDENTE
















CONSELHEIRO RFLATOR










ASSUNTO:

ALTERAÇÃO DE TRAÇADO VIÁRIO

JUSTIFICATIVA

A alteração proposta libera área edificada da Paróquia da Igreja Nossa Senhora das Graças, sem prejuízo à circulação viária local.

Esta resolução foi originada pelo processo nº 002.276896.00.8.

Hermes Pinheiro

PRESIDENTE

[Handwritten signature]

CONSELHEIRO RELATOR

UTSI 45-UTR 15

UTSI 45-UTR 17

45-UTR 25



SEÇÃO DE LIMPEZA ZONA SUL DMU

DISTRITAL SUL DMAE

VIAB. COND.

COLÉGIO EST. PADRE REUS

NIEMEYER

JARDIM MOREIRA DA TRISTEZA

TRISTESENSE PISCINA GLÚBE

FORUM CÍVEL REGIONAL DA TRISTEZA

JARDIM YACHT CLUB

CLUBE INAPIARIOS DO R.G.S.

ASSOCIAÇÃO DESPORTIVA SOCIAL SUL BRASILEIRA

UTSI 45-UTR 43

UTSI 45-UTR 27

Horus Pereira

01

RES. 1651/96

UTSI 45-UTR 45

A.F. DE PRESERVAÇÃO CULTURAL E DE PROTEÇÃO DA URBANA

AF (31)

AF (31)

PRES. CULTURAL E PROTEÇÃO DA PAISAG. URBANA

AF (31)

DE PRES. CULTURAL E DE PROTEÇÃO DA

