



ASSUNTO:
ALTERAÇÃO DE TRAÇADO VIÁRIO


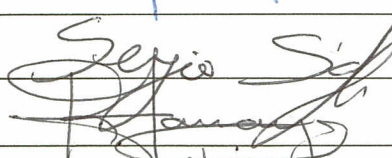


HOMOLOGO





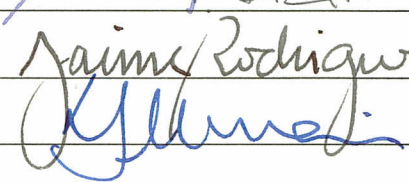
EM 01 DE Janeiro DE 1998

PREFEITO
Raul Pont

O CONSELHO MUNICIPAL DO PLANO DIRETOR DE DESENVOLVIMENTO URBANO, EM SESSÃO REALIZADA NO DIA vinete e um de janeiro de 1998 ----- face ao disposto no artigo 263 da Lei Complementar nº 43, de 21 de julho de 1979, aprova:

A alteração de traçado das Ruas João Vicente e "S" Loteamento Vila Santa Helena (UTF 09 - UTSI 61), conforme configurado na planta "2" anexa.


PRESIDENTE





CONSELHEIRO/PLATOR



Jaime Rodrigues.




ASSUNTO:

ALTERAÇÃO DE TRAÇADO VIÁRIO

JUSTIFICATIVA

A presente proposta de alteração de traçado viário tem por objetivo adequar o traçado do Plano Diretor a situação existente no local.

Esta resolução foi originada pelo processo nº 002.284220.00.3.



PRESIDENTE



CONSELHEIRO RELATOR



UTSR51 - UTP 07

UTP 05

ÁREA DE OCUPAÇÃO INTENSIVA E ZONA RURAL

VIAB. APROVADA
E.U. 213845

VILA NOVA SÃO CARLOS

UTSI 61 - UTP 07

LOT. S. VILA STd. HELENA
E.U. 02.27/198.00.5

RES. 1767/98

01

UTSI 61 - UTP 07

AREA FUNCIONAL DE PARQUE NATURAL

PARQUE

SAINT

HILAIRE

UTSR51-UTP07

FAZENDA DE OCUPACAO INTENSIVA E ZONA RURAL

LOJA DO PINHEIRO
LOJA DO PINHEIRO
LOJA DO PINHEIRO

AREA VERDE 2
AREA DE PREDIOS PUBLICOS

VIAMAO
PORTO ALEGRE

ESTR. JOAO DE OLIVEIRA
R. BEZERRA DE MENEZES
R. OLIVEIRA
R. BEMILIO

CRECHE

INST. CULTURAL S. FRANCISCO DE ASSIS

LOT. VILA STd. HELENA
E.U.02.27/198.00.5

AREA FUNCIONAL COM POTENCIAL DE AMBIENTE NATURAL

AREA VERDE 1

AREA VERDE 5

AREA VERDE 4

AREA VERDE 3

UTP05

VIAB. APROVADA
E.U. 213845

VILA NOVA SAO CARLOS

RES. 1767/98

02

UTSI61-UTP09

UTSI61-UTP07

FAZENDA DE OCUPACAO INTENSIVA E ZONA RURAL