



ASSUNTO
INCLUSÃO DE TRAÇADO VIÁRIO

HOMOLOGO EM 04 DE Julho DE 2007



PREFEITO
José Fogaça

O CONSELHO MUNICIPAL DE DESENVOLVIMENTO URBANO AMBIENTAL, EM SESSÃO REALIZADA NO DIA 21.10.2007, FACE AO DISPOSTO NO ARTIGO 164, INCISO II, DA LEI COMPLEMENTAR Nº434, DE 1º DE DEZEMBRO DE 1999 APROVA:-

INCLUSÃO DO TRAÇADO VIÁRIO DAS VIAS ABAIXO RELACIONADAS:

- RUA Dr. MANOEL JOSÉ LOPES FERNANDEZ COM GABARITO DE 12.50m, SITUADA NA MZ 04 UEU 010 EM TODA A SUA EXTENSÃO;


- RUA DA REPRESA COM GABARITO DE 12.50m NA EXTENSÃO DE 300 METROS NO TRECHO ENTRE A TRAVESSA "A"- VILA VARGAS ATÉ A RUA MANOEL BITENCOURT, SITUADA NA MZ 04 UEU 010;

-RUA MANOEL BITENCOURT COM GABARITO DE 12.50m NA EXETENSÃO DE 610 METROS A PARTIR DA RUA DA REPRESA, SITUADA NA MZ 04 UEU 010;

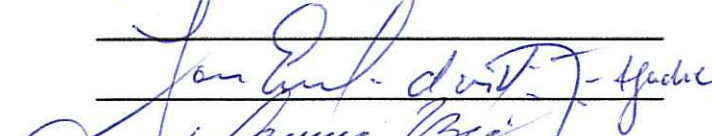
CONFORME PLANTA "02" ANEXA.





PRESIDENTE





CONSELHEIRO RELATOR




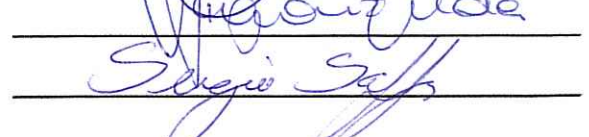






EDUÍNO DE MATTOS








ASSUNTO
INCLUSÃO DE TRAÇADO VIÁRIO


JUSTIFICATIVA

O PRESENTE TRAÇADO VIÁRIO ESTÁ SENDO INCLUÍDO NO PDDUA COM A FINALIDADE DE CADASTRAMENTO E VIABILIZAR O PARCELAMENTO DO SOLO AO LONGO DE SUAS EXTENSÕES.

ESTA RESOLUÇÃO FOI ORIGINADA PELO EXPEDIENTE SIMPLIFICADO 002.070300.03.8.



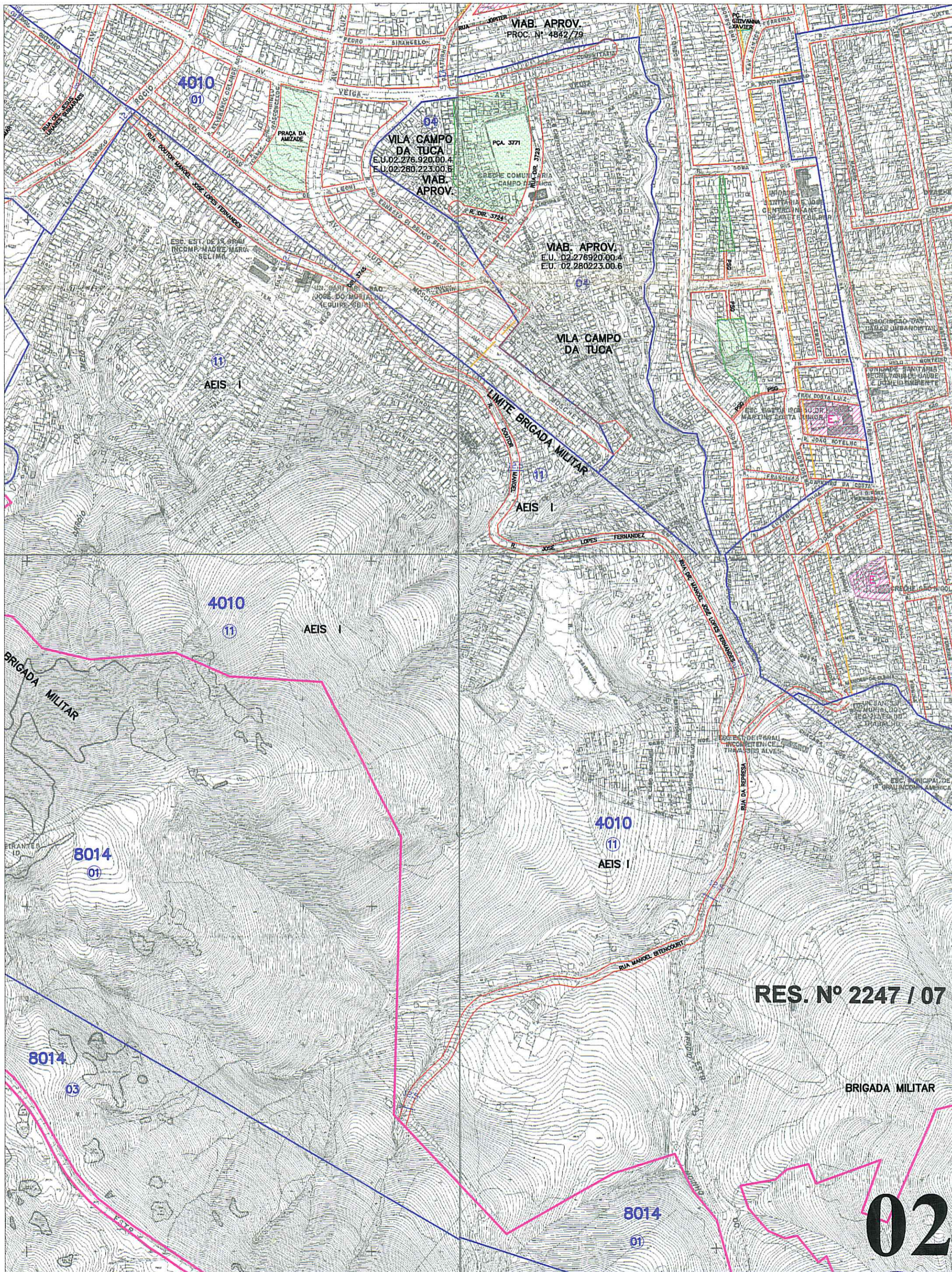
PRESIDENTE



CONSELHEIRO RELATOR

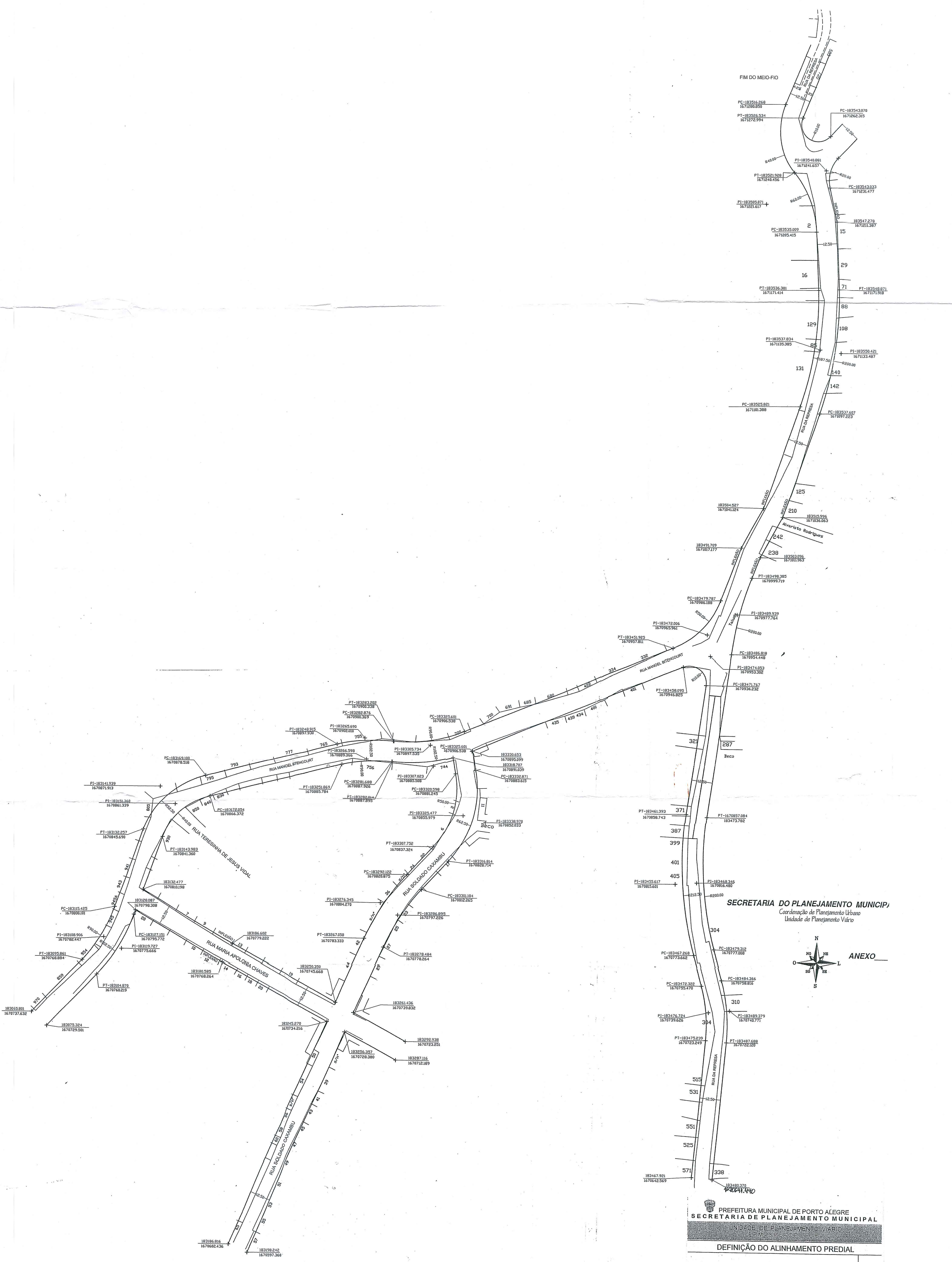
G45

555

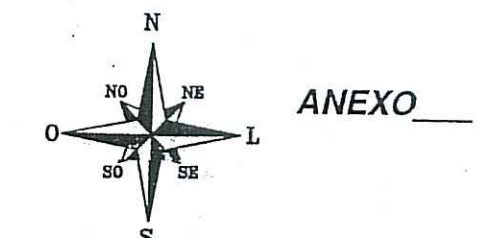


G44

555 *Ru*



SECRETARIA DO PLANEJAMENTO MUNICIPAL
 Coordenação de Planejamento Urbano
 Unidade de Planejamento Urbano



ANEXO

PREFEITURA MUNICIPAL DE PORTO ALEGRE
 SECRETARIA DE PLANEJAMENTO MUNICIPAL
 UNIDADE DE PLANEJAMENTO URBANO
 DEFINIÇÃO DO ALINHAMENTO PREDIAL