




ASSUNTO
ALTERAÇÃO DE TRAÇADO VIÁRIO.


HOMOLOGO EM 13 DE Junho DE 2009

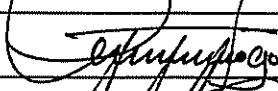



PREFEITO
JOSÉ FOGAÇA


O CONSELHO MUNICIPAL DE DESENVOLVIMENTO URBANO AMBIENTAL, EM SESSÃO REALIZADA NO DIA 10/03/2009, FACE AO DISPOSTO NO ARTIGO 164, INCISO II, DA LEI COMPLEMENTAR Nº434, DE 1º DE DEZEMBRO DE 1999 APROVA:


Exclusão de traçado viário compreendendo o prolongamento projetado da Rua Eugênio Rubbo, a Diretriz 709 e a inclusão do prolongamento projetado da Rua Madeira até a via projetada (prolongamento da Av. Assis Chateaubriand), na UEU - 046 da MZ 02 de acordo com o Anexo 02.





PRESIDENTE

















2009





CONSELHEIRO RELATOR












1



ASSUNTO

Alteração de traçado viário.

JUSTIFICATIVA

"A supressão do traçado viário projetado tem como objetivo adequar este traçado a estruturação urbana. Permitindo a implantação de empreendimentos de grande porte".

Face o acima exposto, sugerimos o encaminhamento ao CMDUA.

Acompanha os anexos 01 e 02.

Esta resolução foi originada pelo expediente 002.070508-09-7

2.260719.00.0

10.03.09

PRESIDENTE

CONSELHEIRO RELATOR




ÁREA NECESSÁRIA PARA PROTEÇÃO DO AEROPORTO
500m

ÁREA NECESSÁRIA PARA PROTEÇÃO DO AEROPORTO
(A SER DESAPROPRIADA)
(DECL. UTIL. PUBL. PELO DECRETO 19573 DE 21/03/09)

RES. Nº 2294 / 09

01



AREA NECESSARIA PARA PROTEÇÃO DO AEROPORTO

500m

2042
01

823,75 m

001

AREA NECESSARIA PARA PROTEÇÃO DO AEROPORTO
(A SER DESAPROPRIADA)
(DECL. UTIL. PUBL. PELO
DECRETO 14573 DE 21/03/88)

783,05 m

RES. Nº 2294 / 09

2046
02

013

001

005

007

009

011

013

02