

REVISADO EM 14.05.04 J. Quatto

DIGITIZADO 11.05.04 Ana

PREFEITURA MUNICIPAL DE PÔRTO ALEGRE

S. M. O. V. - [REDACTED]

SU
DEURB

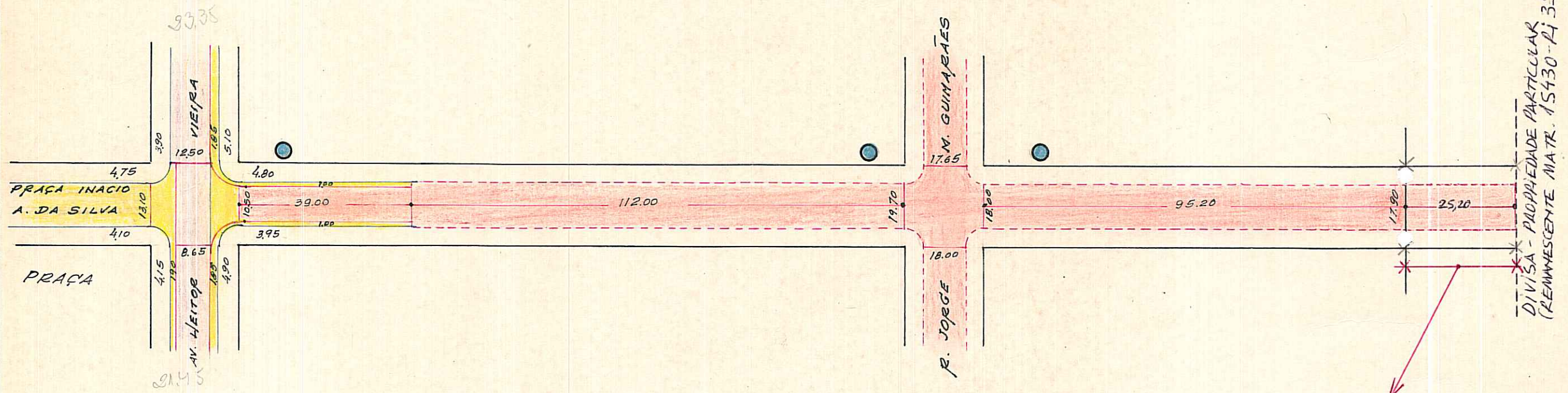

LOGRADOURO: **CARLOS FLORES**

LETRA **E**

DR. - **RUA**

TRECHO:

FICHA N.º **67**

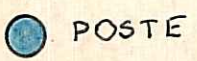


• TRECHO CADASTRADO P/LEI 4399/77
 EM 10/07/2002 - PROC. 02.072007.02.8
 EXTENSÃO APROXIMADA: 25,20m
 LARG. MÉD. VIA: 18,00m

REGISTRADA COMO LOGRADOURO PÚBLICO DA AV. HEITOR VIEIRA E 95,20m ALÉM DA RUA JORGE M. GUIMARÃES

CTM: 8257024

LATEL 120,40m



MZ: 08
UEU: 078
AENO - 2387-2 VI

BRITADO: BELEM NOVO

26/3/73

[Handwritten signature]

P. 8

DESENHO: *P. Machado*

CHEFE DO SETOR

WERNER ELASCHKE - Mat. 2463
CHEFE DO "ST. CRO. LOTEAMENTOS"
S.U. - DEURB

DATA 26.1.3.73

ESCALA APROXIMADA 1:1.000

Paralelepipedo	[Blue hatched box]
Pedra Irregular	[Yellow hatched box]
Asfalto	[Red hatched box]
Concreto	[White box]
Encascalhado	[Pink hatched box]
Terreno Natural	[White box]

S. E. L.