

Revisado 20.06.06 JR

Digitalizado em 01/06/06 - Melini

16

PREFEITURA MUNICIPAL DE PÔRTO ALEGRE
S. M. O. V. - DIVISÃO DE VIAÇÃO
SETOR DE ESTATÍSTICA E LOGRADOUROS

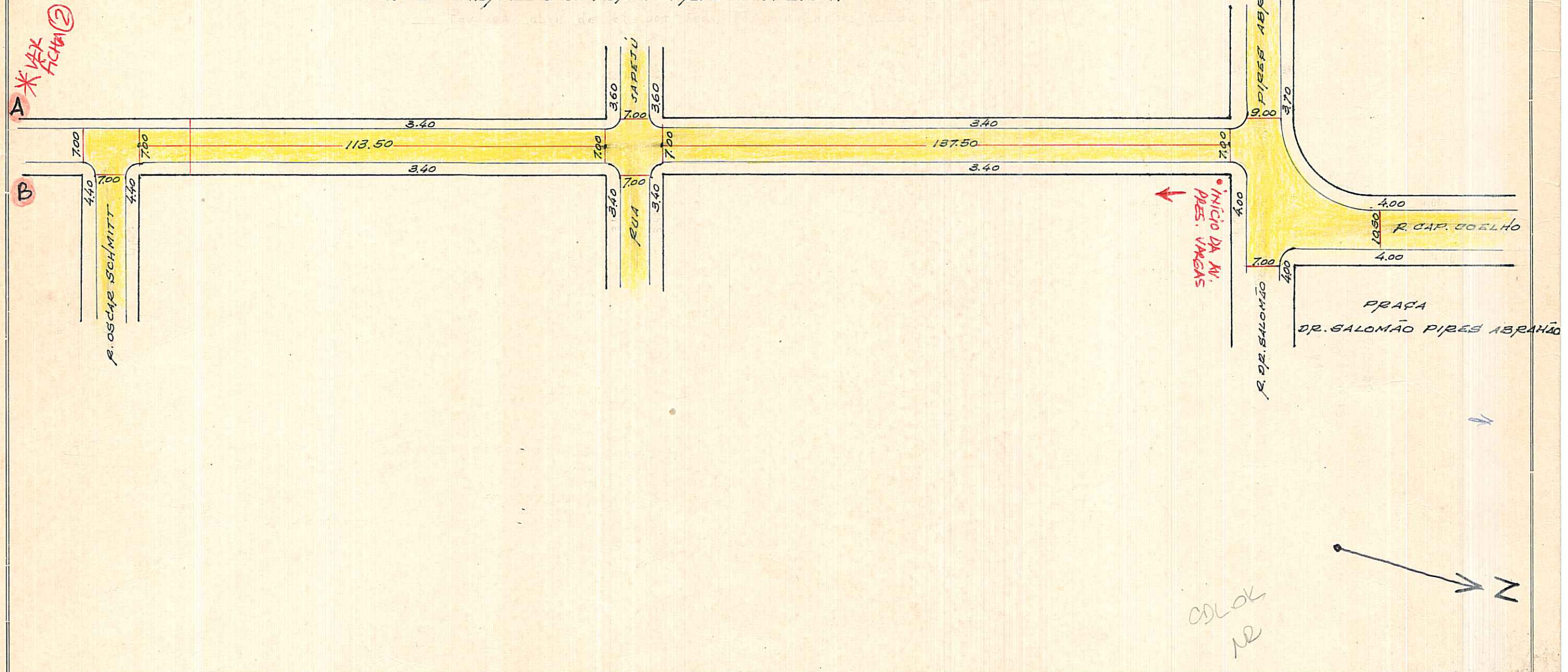
LOGRADOURO: VARGAS, AV - PRES.

LETRA.....

TRECHO: RUA OSCAR SCHMITT E RUA
DR. SALOMÃO PIRES ABRAHÃO

FICHA N.º 1

PAV. EM ABRIL DE 61 POR DEPR. E PAV. LTDA.



REGISTRADA COMO LOGRADOURO PÚBLICO (265,20m.)

CTM: 7479041
MZ: 09
UEU: 032
AEO: 2987-1 E II

BANHO: AQUICIAÇO
LEI 1489/55
ILHA DA PINTADA

ESCALA APROXIMADA 1:1.000

Paralelepípedo	[Color swatch]
Pedra Irregular	[Color swatch]
Asfalto	[Color swatch]
Concreto	[Color swatch]
Encascalhado	[Color swatch]
Terreno Natural	[Color swatch]

DESENHO: P. Machado

CHEFE DO SETOR: WERNER BLASCHKE
CHEFE DO SETOR DE CAD. LOT. CARLOS S. J. - DEURS

DATA: 11.5.72

PRÉFEITURA MUNICIPAL DE PORTO ALEGRE

S. M. O. V. — S. U. P. M.
DIVISÃO DE URBANIZAÇÃO

LOGRADOURO:

VARGAS - AV.
PRESIDENTE

LETRA _____

FICHA Nº 2

LEI Nº 1489/55

CROQUI:



LARGURA MÉDIA = 16,00m
EXTENSÃO = 720,00m
LARGURA MÉDIA PISTA = 7,20m
ESCALA: 1:2000

NOSSA SENHORA DA BOA VIAGEM

• VIDE
VERSO

• NESTA FICHA
A ESCALA
UTILIZADA
É 1:5000



ESC.: 1:2000

AERD 1:1000 - 2987.1 E 85,8687.
AEROS 1:5000 - 2387.1 E II.

OBS: LOGRADOURO CADASTRADO

CTM 7479041

• Cadastro administrativo em 09/05/95 (Secretário SPM)
no exp. 246586.8

UTSi UTR
05 09

ILHA DA PINTADA

José Ricardo de Oliveira Lima

Metr. 0750.2

DATA

31 / 07 / 95

DESENHO:

LUCIANE COSTA GONCALVES

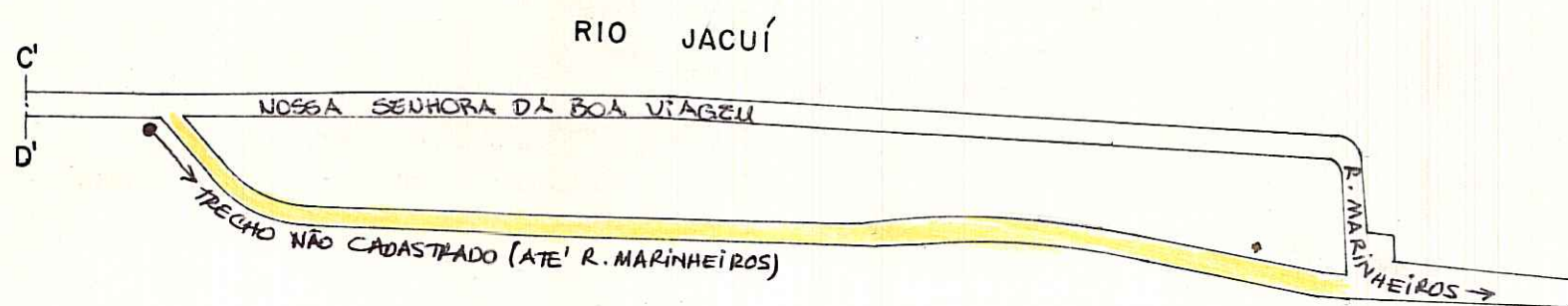
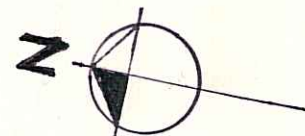
CHEFE DO SETOR:

SPM - URP - NO

ESCALA APROXIMADA 1:1000
TIPO DE PAVIMENTO

PARALELEPÍPEDO	<input type="checkbox"/>
PEDRA IRREGULAR	<input type="checkbox"/>
ASFALTO	<input checked="" type="checkbox"/>
CONCRETO	<input type="checkbox"/>
ENCASCALHADO	<input type="checkbox"/>
TERRENO NATURAL	<input type="checkbox"/>

AV. PRESIDENTE VARGAS (TRECHO FINAL)
(NÃO CADASTRADO)



ESCALA
UTILIZADA
NESTE TRECHO
E' 1:5000