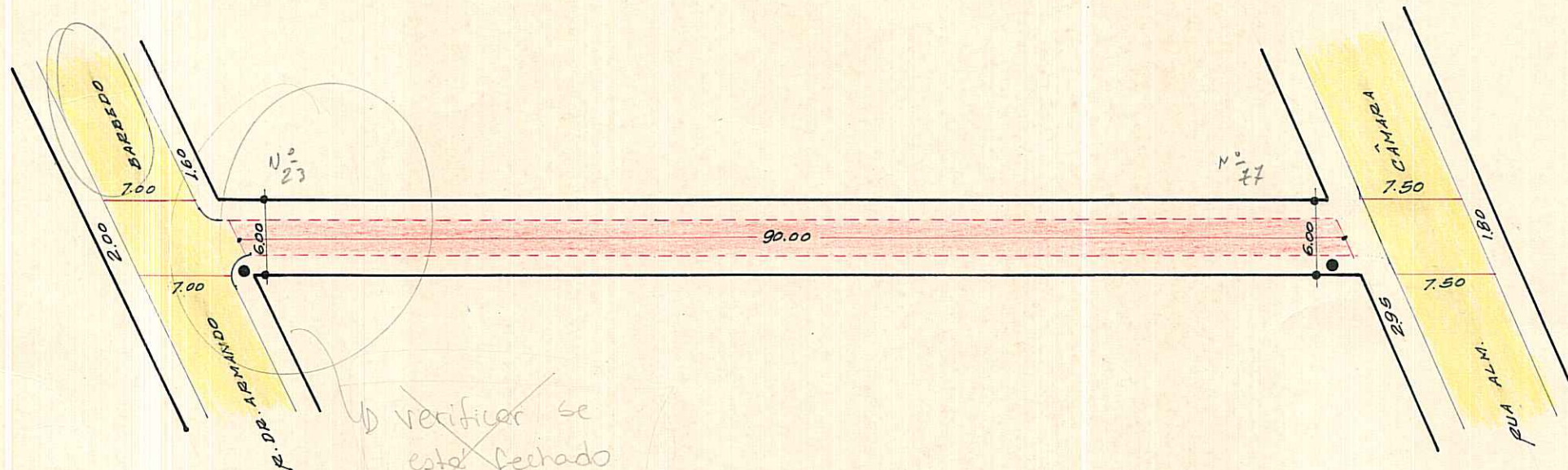


PREFEITURA MUNICIPAL DE PÔRTO ALEGRE  
 S. M. O. V. — DIVISÃO DE VIAÇÃO  
 SETOR DE ESTATÍSTICA E LOGRADOUROS

LOGRADOURO: OTAVIANO DE OLIVEIRA - RUA  
 LEI Nº 3 DE 09/10/1936 (DENOMINAÇÃO)  
 TRECHO: ENTRE RUA DR. ARMANDO BARBEDO E RUA ALMIRANTE CÂMARA

LETRA 15  
 FICHA N.º 5



verificar se está fechado

COLAR NR

REGISTRADA COMO LOGRADOURO PÚBLICO DEBDE O LEVANTAMENTO EFETUADO EM 1953 PELA DIVISÃO DE VIAÇÃO

CTM: 7568033

AERIO: 2587-1 0 II

MZ: 05

BANHO: TRISTEZA

VEU: 002

W. Blomberg 22/12/71 2987 10 87

IDENTIFICAÇÃO DE PLACAS:  
 ● POSTES

ESCALA APROXIMADA 1:500

|                 |  |
|-----------------|--|
| Paralelepipedo  |  |
| Pedra Irregular |  |
| Asfalto         |  |
| Concreto        |  |
| Encascalhado    |  |
| Terreno Natural |  |

DESENHO: Wm. WILLY PALLO MACHADO  
 DESENHISTA

CHEFE DO SETOR: WERNER BLANCHARD  
 S. J. DE RIB

DATA: 22/12/71



PREFEITURA MUNICIPAL DE PORTO ALEGRE  
SECRETARIA MUNICIPAL DE OBRAS E VIAÇÃO

P. I. 016/73

DATA: 05/9/73

INTERESSADO: SEÇÃO DE URBANIZAÇÃO

ASSUNTO: ALINHAMENTO Nº 2078.

LOCAL: RUA OTAVIANO DE OLIVEIRA



PREFEITURA MUNICIPAL DE PORTO ALEGRE

P.I. nº 016/73  
S.U. - DEURB.  
5/9/73

*Original*  
*W.F.*  
Arq. WALMOR FORTES  
CHEFE DA S.U. - DEURB  
23.5.73

À Divisão de Planejamento.


A Rua Otaviano de Oliveira consta em nossos arquivos como logradouro público, há mais de 20 anos.

Considerando o fato de que: o perfil transversal é de apenas 6,00m; que é solicitado alinhamento para terreno que inclusive invade a área considerada como rua, solicitamos definição quanto ao traçado, face ao Plano Diretor.

Em 5/9/73

*W.F.*  
Arq. WALMOR FORTES  
CHEFE DA S.U. - DEURB

Anexos: Croqui da rua e alinhamento nº 2078.

| DIVISÃO DE EXPANSÃO URBANA                       |                                   |   |
|--|-----------------------------------|---|
| ENTRADA  | ALINHAMENTO                       |   |
| 116 173  | Nº 2078                           |   |
| ANDAMENTO  | DATA                              | RUBRICA   |
| <p>Deq</p> <p>S. Adjudamento</p> <p>PROPOSTA</p> | <p>5.6.</p> <p>5/6</p> <p>7/6</p> |  |
| <p>COMISSÃO</p> <p>S. Adjudamento</p>            |                                   |   |
| <p>OBS.: quanto a trav. Otaviano de Oliveira</p> |                                   |   |

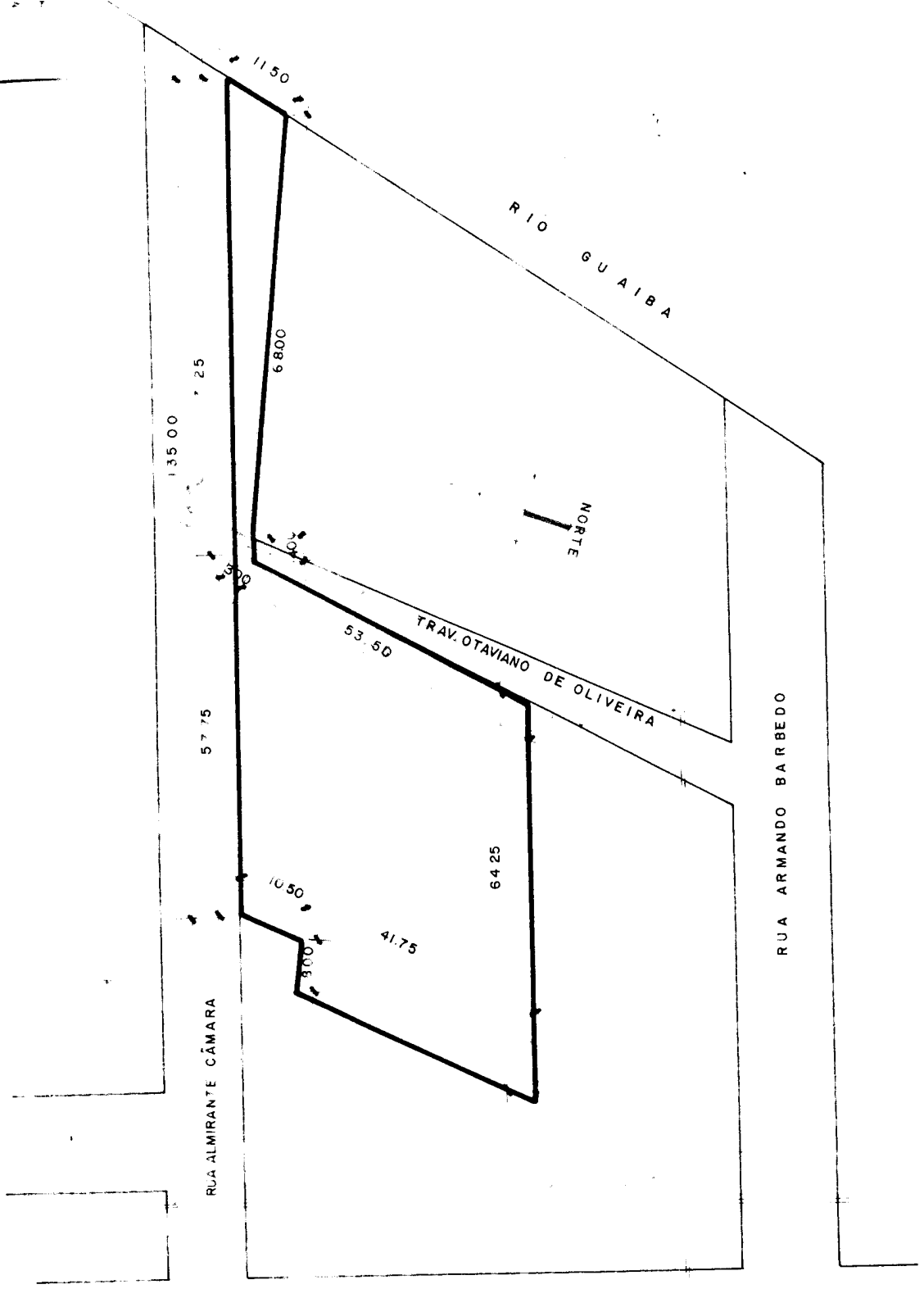
USO INTERNO

**SEÇÃO DE IMPLANTAÇÃO DO PLANO DIRET-**

D E S P A C H O

W+8

69.00  
2




AV VENCESLAU ESCOBAR

Situação  
escala 1:1000

Terreno de propriedade dos srs. ENIO, JOSE CARLOS e  
LUIZ CLAUDIO BRUSQUE DE ABREU  
sito a rua almirante câmara

PROPRIETÁRIOS  
PRANCHA SITUAÇÃO  
DESENHO J A P NETO

ESCALA 1:1000  
DATA MAIO 73

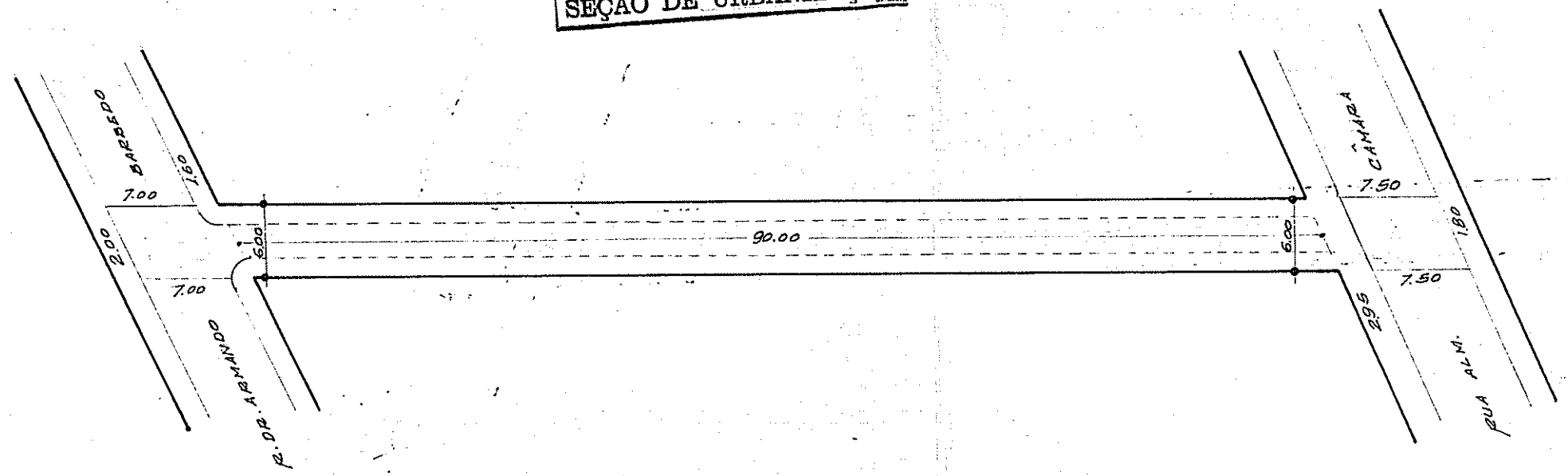


PREFEITURA MUNICIPAL DE PÔRTO ALEGRE  
S. M. O. V. — DIVISÃO DE VIAÇÃO  
SETOR DE ESTATÍSTICA E LOGRADOUROS

LOGRADOURO: OTAVIANO DE OLIVEIRA - RUA  
TRECHO: ENTRE RUA DR. ARMANDO BARBEDO E RUA ALMIRANTE CÂMARA

LETRA *L*  
FICHA N.º *5*

S.M.O.V. - D. URB.  
SEÇÃO DE URBANIZAÇÃO





A Seção de Projetos - GT-DPD.  
 face solicitações na inicial.

Em 06.9.73

*maia*

À Seção de Topografia,  
 solicitamos o levantamento planimétrico com  
 meio-cadastre do referido loteamento público e loca-  
 ção da vegetação alta existente ao longo do mesmo.

10.9.73 *M. Maia*

À GT-DPD

juntamos cópia do levantamento e locação da  
 vegetação existente. Em 17.09.73

*M. Maia*  
 \_\_\_\_\_  
 Chefe do Setor de Topografia - DP.  
 Matrícula nº 6773

À Chefe da Seção,  
 Considerando tratar-se de loteamento cuja importân-  
 cia viária é estritamente local, além das características  
 naturais da mesma, apresentamos solução onde é conse-  
 vada a largura de 6.00 metros, com faixas públicas  
 únicas e coletor fluvial central, sendo que a parimen-  
 tação deverá ser residente ao tráfego de veículos.  
 Em anexo planta com o projeto planimétrico.

26.9.73 *M. Maia*

À C.A.S. D.P.E.D.R.

De acordo.

26/9/73

*[Signature]*

A' S. URBANIZAC. - DECARB

COM A RESULT PERIOD, DE TONDO  
COM PLANTA ANEXA.

28.9.73  
ay M...  
a O.P.

A SIPD

Para conhecimento, notifica  
a fiscalização de obras.  
Após o envio a frente P.F.  
referencia, este será para  
engenharia.

Arq. WALMOR FORTES  
CHEFE DA S.L. - DEURS

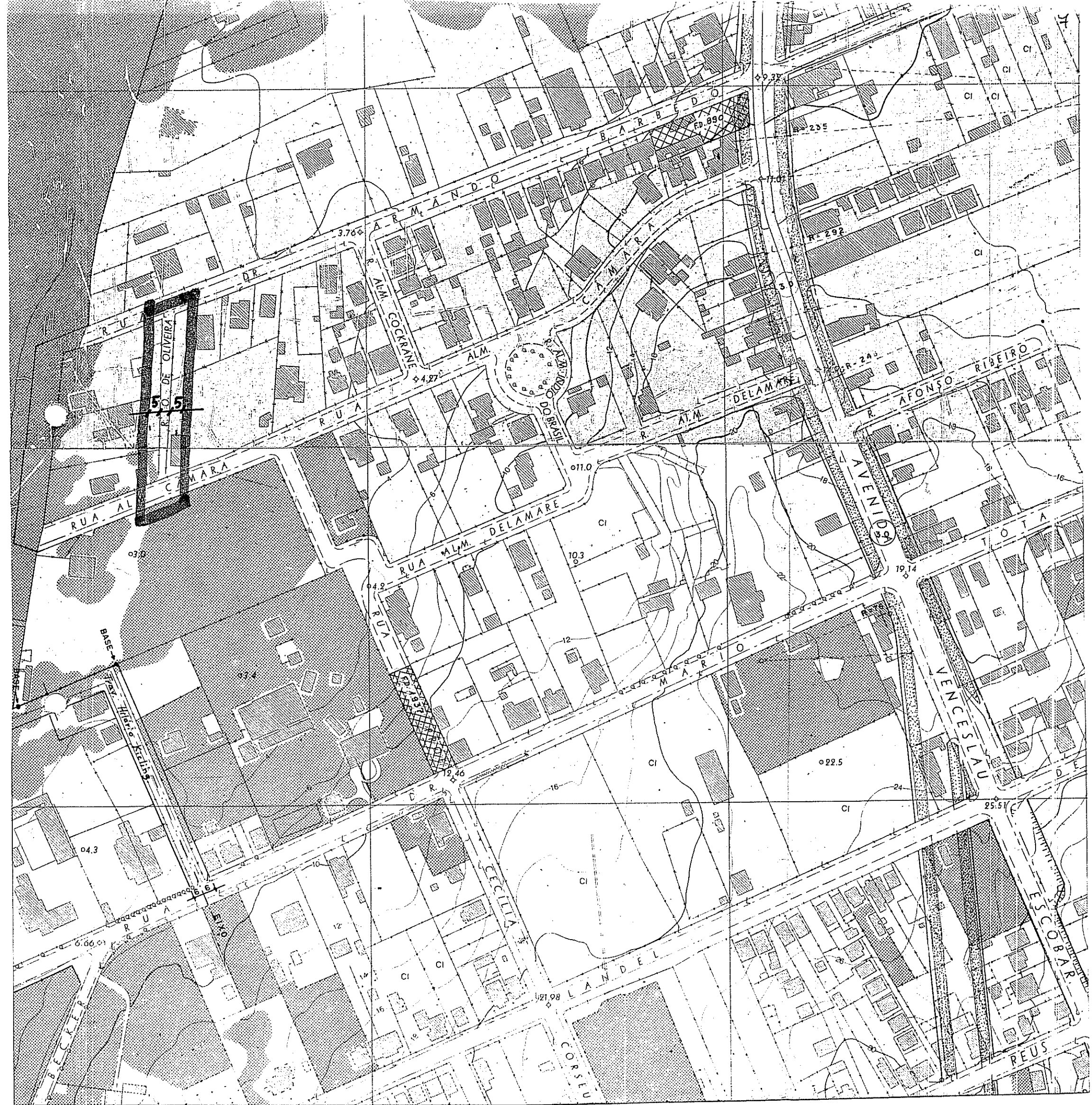
02.10.73

P.S.

Conf.

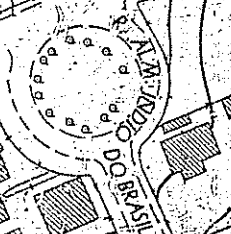
Expedir de dois minutos.

02.10.73



50.5

RUA ALM. COCKRANE  
RUA ALM. DELAMARE  
RUA ALM. MARCO  
RUA ALM. VENCESLAU  
RUA ALM. AFONSO RIBEIRO  
RUA ALM. AVENIDA  
RUA ALM. CAMARA  
RUA ALM. ARMANDO  
RUA ALM. BARREDO  
RUA ALM. BECKER  
RUA ALM. ESCOBAR  
RUA ALM. REUS




RUA ALM. COCKRANE  
RUA ALM. DELAMARE  
RUA ALM. MARCO  
RUA ALM. VENCESLAU  
RUA ALM. AFONSO RIBEIRO  
RUA ALM. AVENIDA  
RUA ALM. CAMARA  
RUA ALM. ARMANDO  
RUA ALM. BARREDO  
RUA ALM. BECKER  
RUA ALM. ESCOBAR  
RUA ALM. REUS



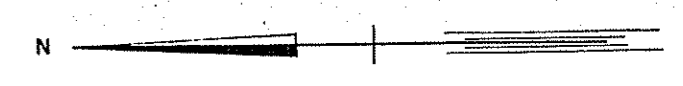
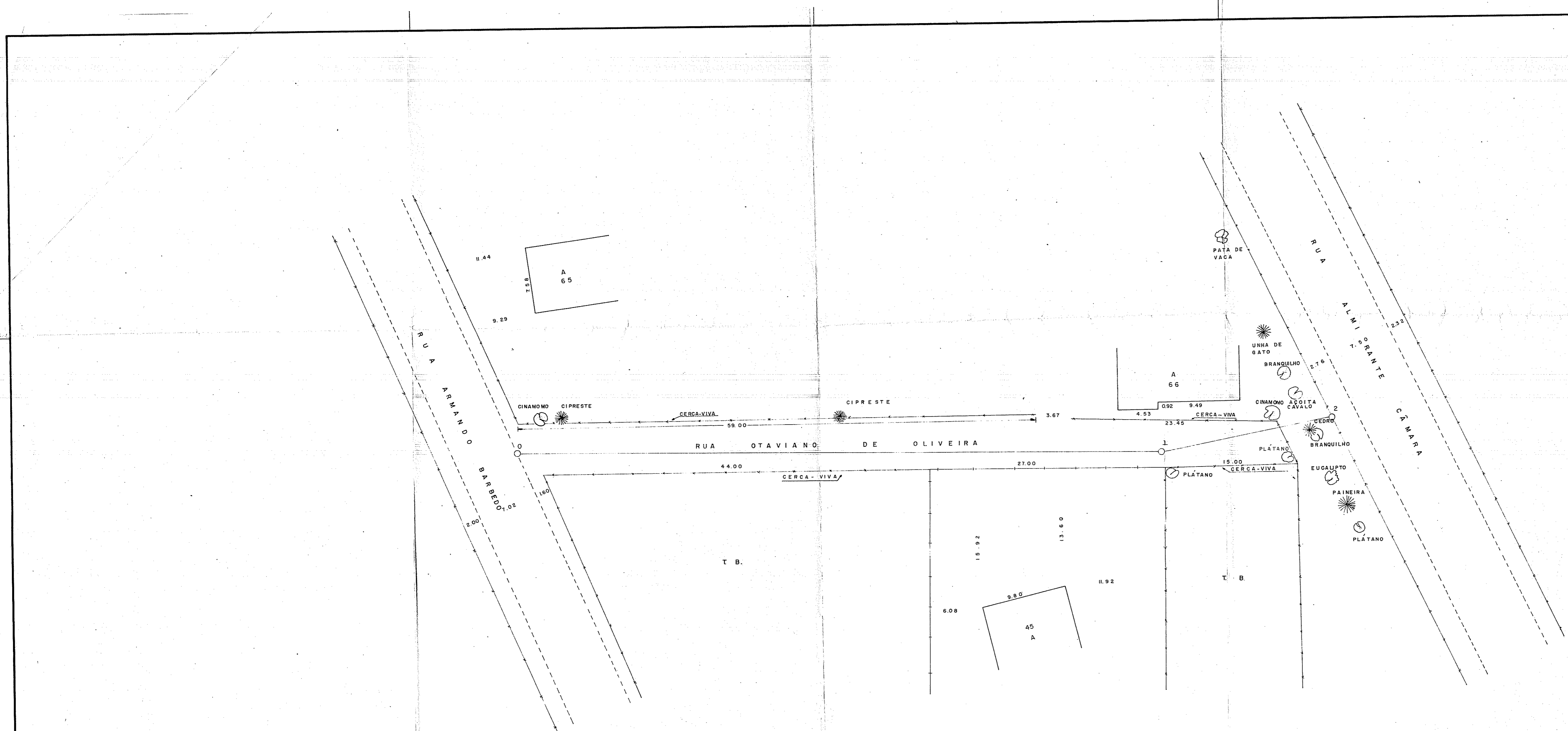
RUA ALM. COCKRANE  
RUA ALM. DELAMARE  
RUA ALM. MARCO  
RUA ALM. VENCESLAU  
RUA ALM. AFONSO RIBEIRO  
RUA ALM. AVENIDA  
RUA ALM. CAMARA  
RUA ALM. ARMANDO  
RUA ALM. BARREDO  
RUA ALM. BECKER  
RUA ALM. ESCOBAR  
RUA ALM. REUS

P.I. 016/73

O represent. apresentou nova  
ficha de situação (através do  
alinhamento n.º 1463/74) onde ficou  
caracterizado o paradeiro de seu  
Opevino de Oliveira.


  
\_\_\_\_\_  
ARQ. WALMOR FORTES  
CHEFE DA S.M. - DEURB

23.5.74



|         |         |      |                       |
|---------|---------|------|-----------------------|
| REVISÃO | ASSUNTO | DATA | DESENHO DE REFERÊNCIA |
|         |         |      |                       |
|         |         |      |                       |
|         |         |      |                       |
|         |         |      |                       |
|         |         |      |                       |
|         |         |      |                       |
|         |         |      |                       |
|         |         |      |                       |
|         |         |      |                       |
|         |         |      |                       |

|                               |             |                       |
|-------------------------------|-------------|-----------------------|
| ANOTAÇÕES                     | DESENHO     | LISETE A. DE OLIVEIRA |
| LEV. PIMENTEL                 | RESPONSÁVEL | WILLY C. FAUST        |
| COP. LISETE ASSEN DE OLIVEIRA | CHEFE       | ARQ. BRUNO FRANKE     |
| CAD. Nº 130                   | DIRETOR     | ARQ. CLÁUDIO FERRARO  |
| REVISÃO: WILLY C. FAUST       | SECRETÁRIO  | ARQ. PLÍNIO ALMEIDA   |


**PREFEITURA MUNICIPAL DE PORTO ALEGRE**  
 SECRETARIA MUNICIPAL DE OBRAS E VIAÇÃO  
 DIVISÃO DE PLANEJAMENTO SEÇÃO DE PROJETOS  
 RUA OTAVIANO DE OLIVEIRA ENTRE  
 RUA ARMANDO BARBEDO E RUA ALM. CÂMARA  
 L. V. PLANIMÉTRICO      ESCALA: 1:250  
 DATA: SET/73

