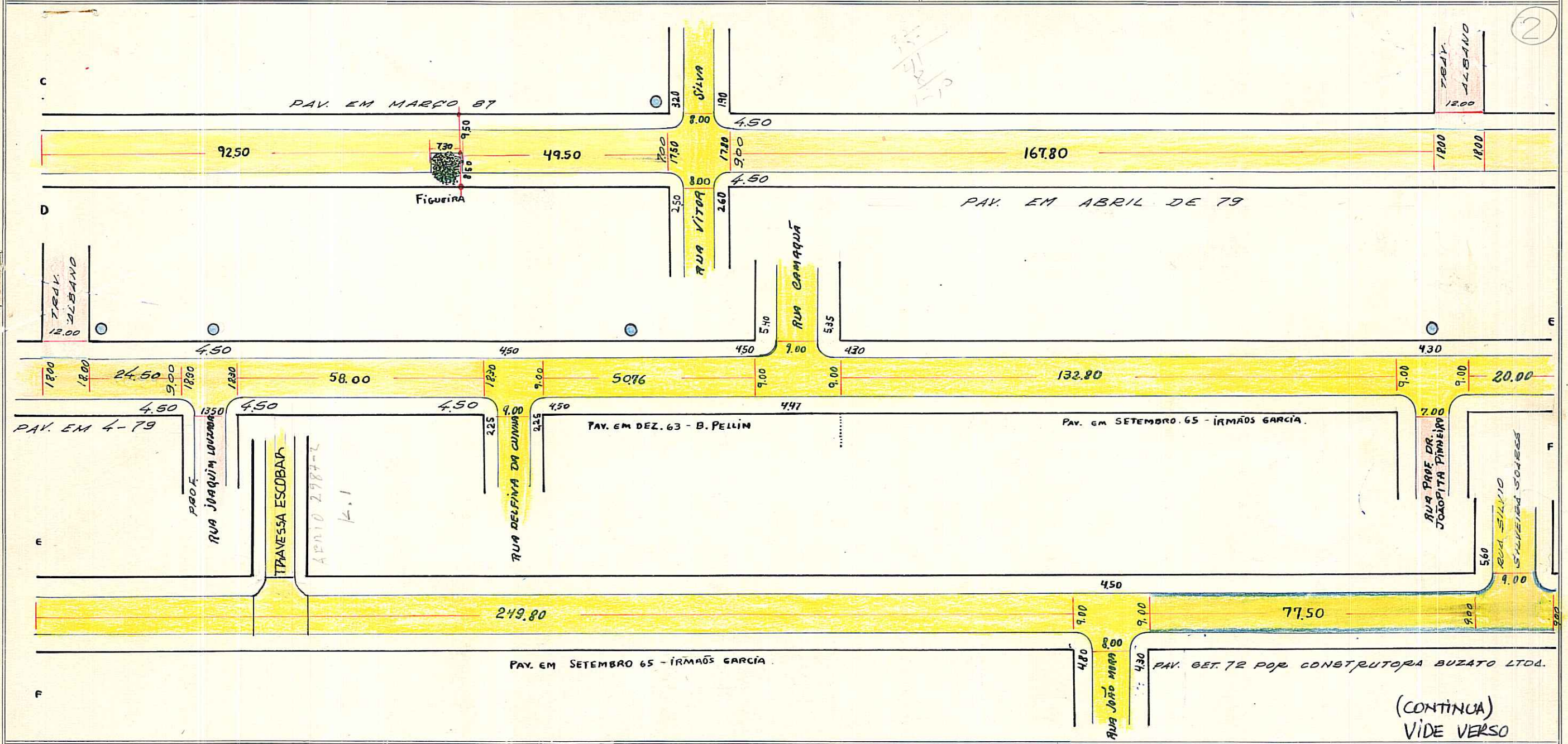


PREFEITURA MUNICIPAL DE PÔRTO ALEGRE
 S. M. O. V. — DIVISÃO DE VIAÇÃO
 SETOR DE ESTATÍSTICA E LOGRADOUROS

LOGRADOURO: PEREIRA NETO - RUA DR.
 TRECHO:

LETRA: P
 FICHA N.º: 44



LOGRADOURO PÚBLICO REGISTRADO.
 CIM: 7508066
 MZ: 05
 UEV: 006

AERD: 2987-1 O II
 BARRIO: TRISTEZA, CAMARGA, CAVALHADA

DESENHO: *Jay* CHEFE DO SETOR: *[Signature]*

DATA: 19 / 03 / 70

ESCALA APROXIMADA 1:1.000

Paralelepípedo	
Pedra Irregular	
Asfalto	
Concreto	
Encascalhado	
Terreno Natural	

S. E. L.

3

560
RUA SILVIO
SILVEIRA SOARES

900
900

262.90

490

CAYALHADA


7.00

11.50

4.90

FIM
DA RUA

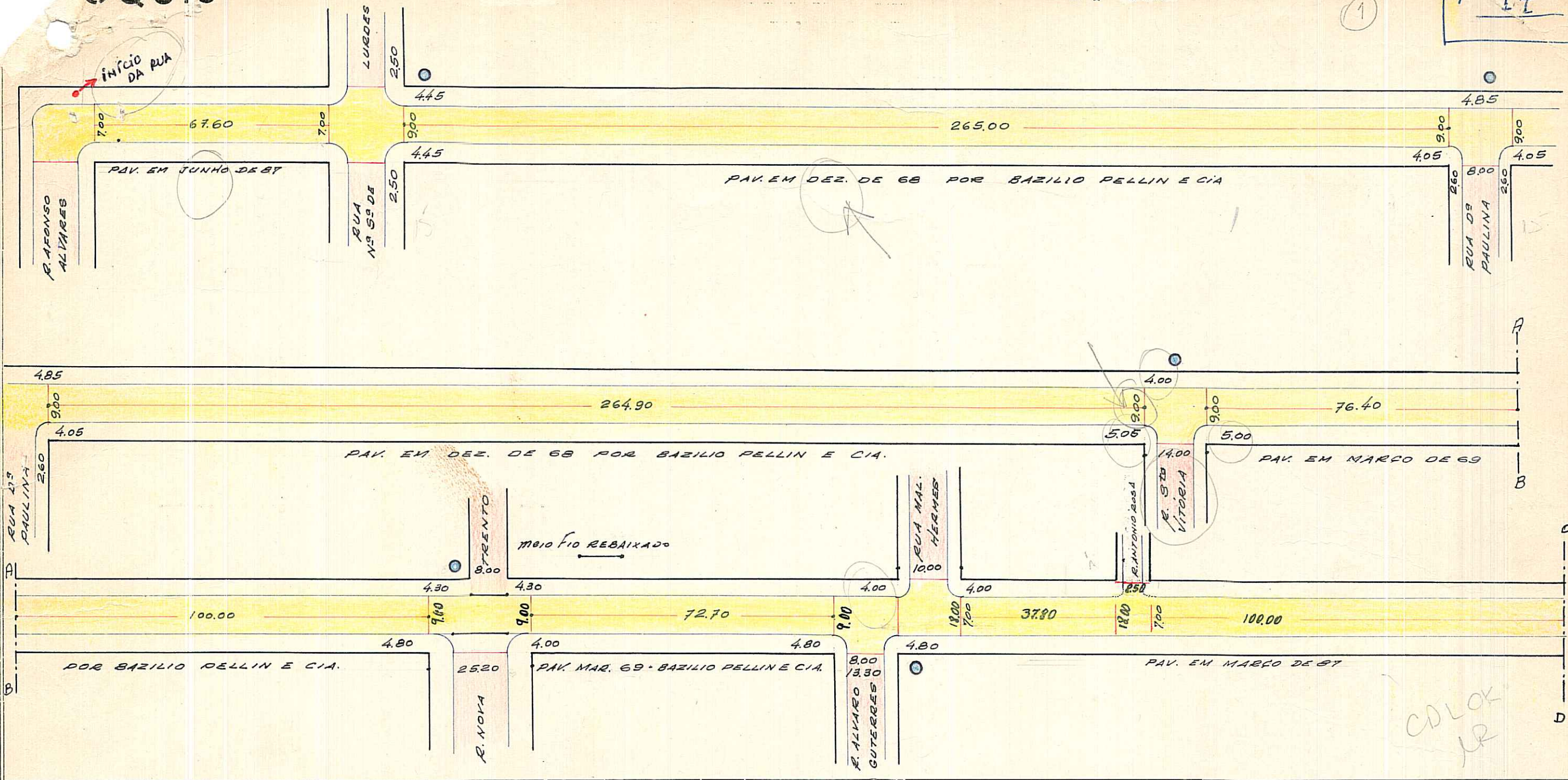
AX



PRACA S/N

PAV. EM SETEMBRO DE 72 POR CONSTRUTORA BUZATO LTDA.

RUA CONEGO VIEIRA DA
SILVEIRA SOARES (PROJ.)



OBSERVAÇÕES:

PODE RECEBER CONSTRUÇÃO EM TODA EXTENSÃO : R AFONSO ALVARES E CAVALHADA)

LOGRADOURO CADASTRADO DE ACORDO COM O LEVANTAMENTO DE 22/05/53.

ESCALA APROXIMADA 1:1.000

PARALELEPÍEDO	[Pattern]
PEDRA IRREGULAR	[Pattern]
ASFALTO	[Pattern]
CONCRETO	[Pattern]
ENGASCALHADO	[Pattern]
TERRENO NATURAL	[Pattern]

S.E.L.P.
des. Faub 23-4-69

CD LOK
MR



PREFEITURA MUNICIPAL DE PÓRTO ALEGRE

DIRETORIA GERAL DE OBRAS E VIAÇÃO

DIRETORIA DE VIAÇÃO

PAVIMENTAÇÕES

Logradouro: DR. PEREIRA NETO - RUA

N.º de Quadras

Trecho:

Pavimentado: Total.te

Parcial.te

Não Pavimentado

LETRA

FICHA N

QUADRAS

CRUZAMENTOS

EXECUTADO

DATA DE ENTREGA AO TRÂNSITO

OBSERVAÇÕES

N.os	COMPRIM.to	LARGURA	PAVIMENTO		CORDÕES	N.os	COMPR.to	LARGURA	PAVIMENTO		CORDÕES	DATA DE		EMPREITEIRO		
			ESPÉCIE	ÁREA					ESPÉCIE	ÁREA		INÍCIO	FIM			

TOTAL

ENCASC.do . . .
P. IRREG.
EST. MAT.
PARALEL.
CONCRETO
ASFALTO.

TOTAL

ENCASC.do. . . .
P. IRREG.
EST. MAT.
PARALEL.
CONCRETO
ASFALTO

OBSERVAÇÕES:

bairro Cavalhada - o Tristejo

Encarregado

[Signature]

Data

Visto

DIRETOR DE VIAÇÃO