

REVISÃO EM 29.03.04 *Privatto*

Digitizada em 26/03/04 - *Raguel*

FREFEITURA MUNICIPAL DE PÔRTO ALEGRE  
S. M. O. V. — DIVISÃO DE VIAÇÃO  
SETOR DE ESTATÍSTICA E LOGRADOUROS

LOGRADOURO: BARCELOS - RUA DR.

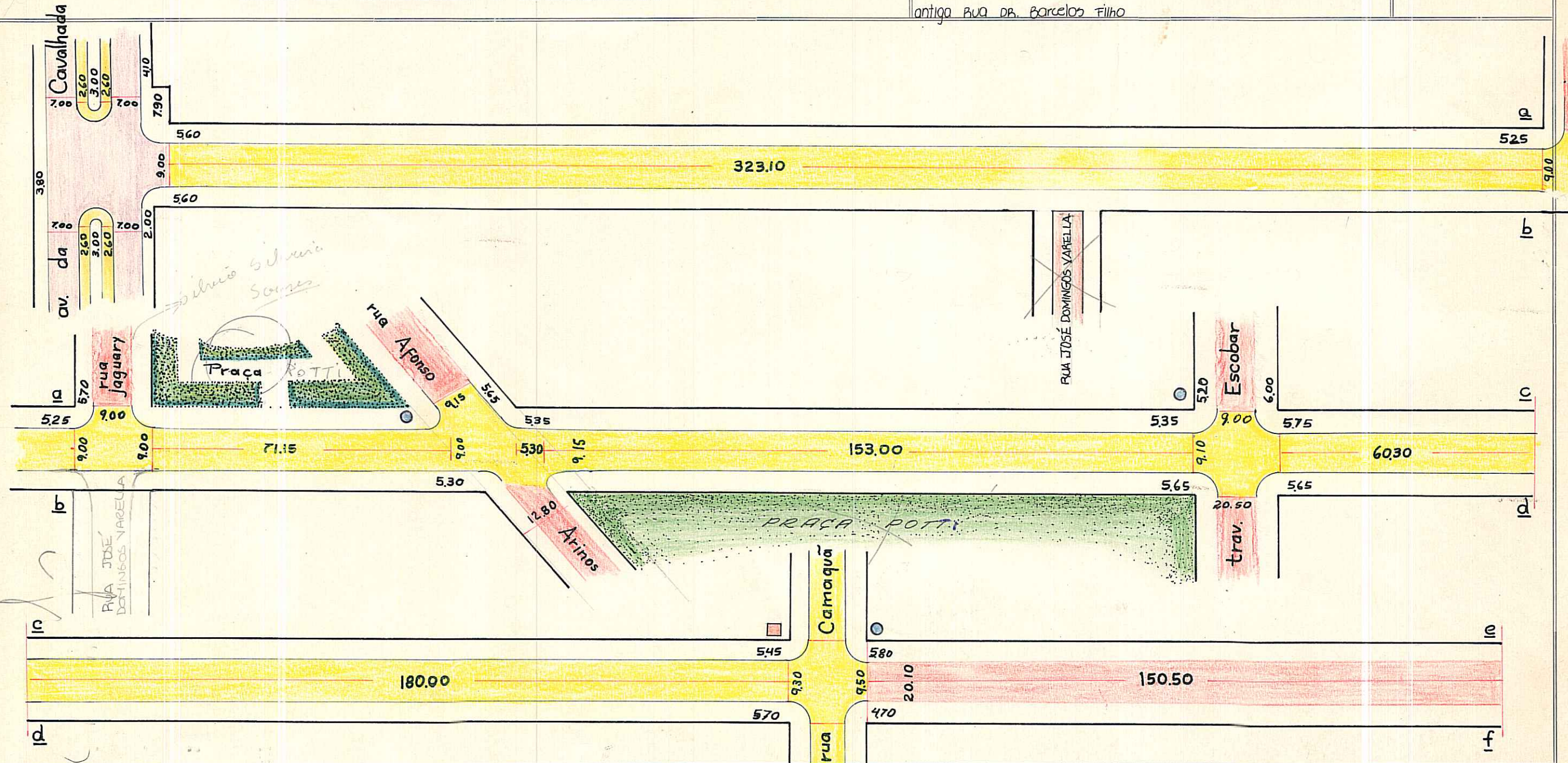
LETRA *P*

TRECHO: ENTRE ESTR. DA CAVALHADA E RIO GUAIBA

FICHA N.º *34*

antiga Rua Dr. Barcelos Filho

*6*  
Rua Jaguary



Pode receber construção em toda extensão. (ENTRE <sup>AV.</sup> ESTR. DA CAVALHADA E RIO GUAIBA)

IDENTIFICAÇÃO DE PLACAS:  
○ POSTE  
□ CASA

CTM 7569288

MZ: 05  
JEU: 002

ANO: 2987-1 0II

DESENHO: *[Signature]*

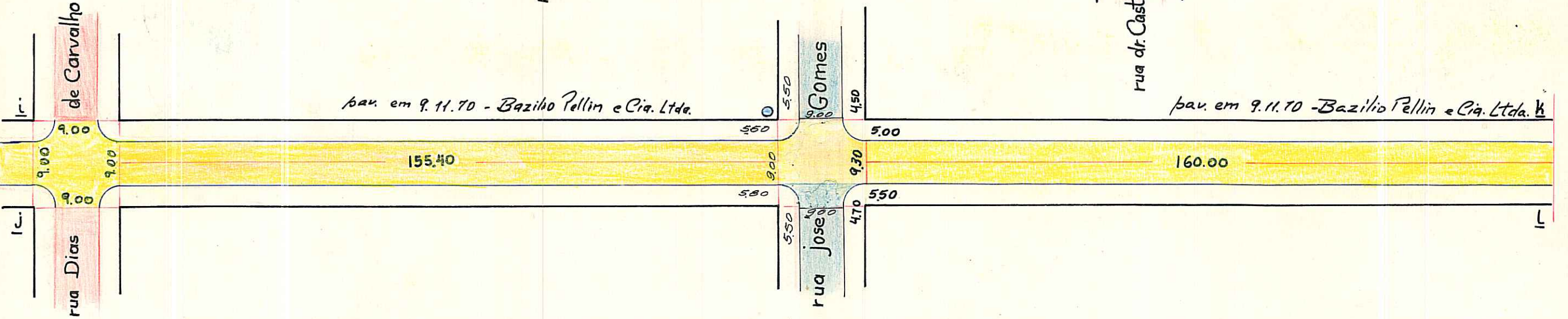
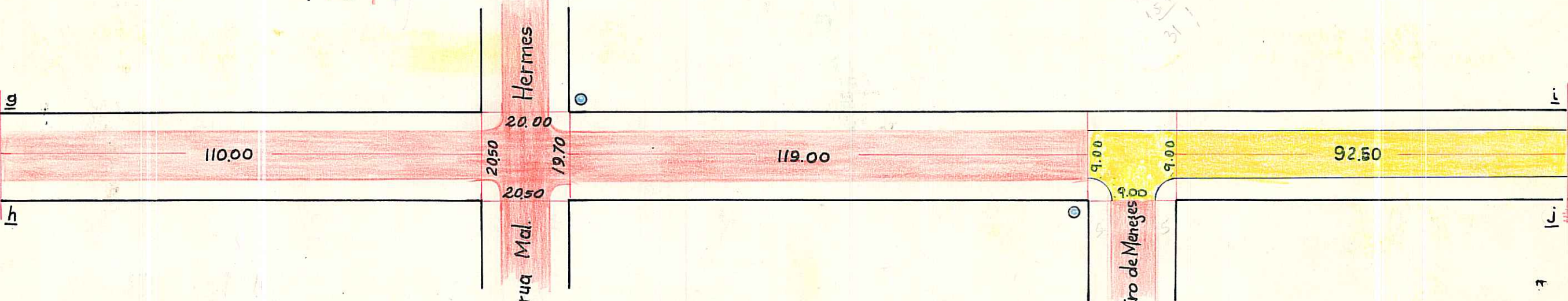
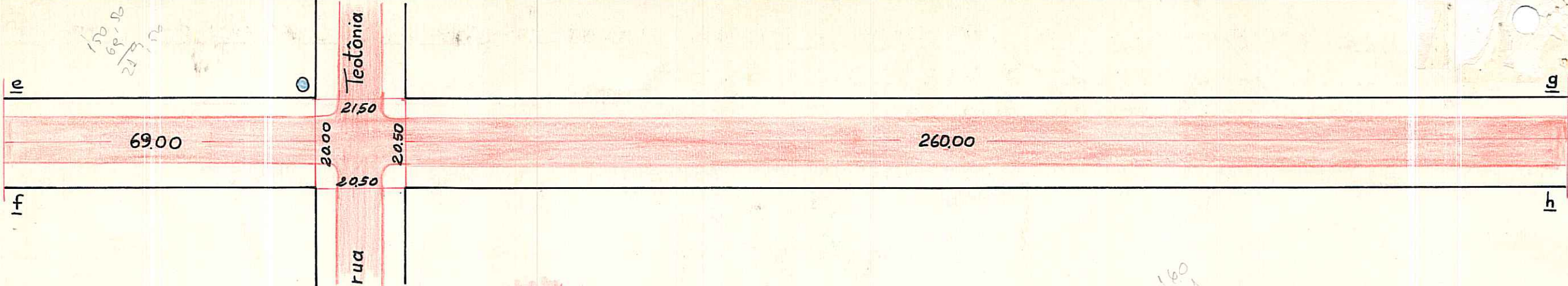
CHEFE DO SETOR: *[Signature]*

DATA: 21 / 09 / 70

ESCALA APROXIMADA 1:1.000

Paralelepipedo	[White box]
Pedra Irregular	[Yellow box]
Asfalto	[Pink box]
Concreto	[Green box]
Encascalhado	[Red box]
Terreno Natural	[White box]

S. E. L.



**TURA MUNICIPAL DE PÔRTO ALEGRE**  
**S. M. O. V. — DIVISÃO DE VIAÇÃO**  
**SETOR DE ESTATÍSTICA E LOGRADOUROS**

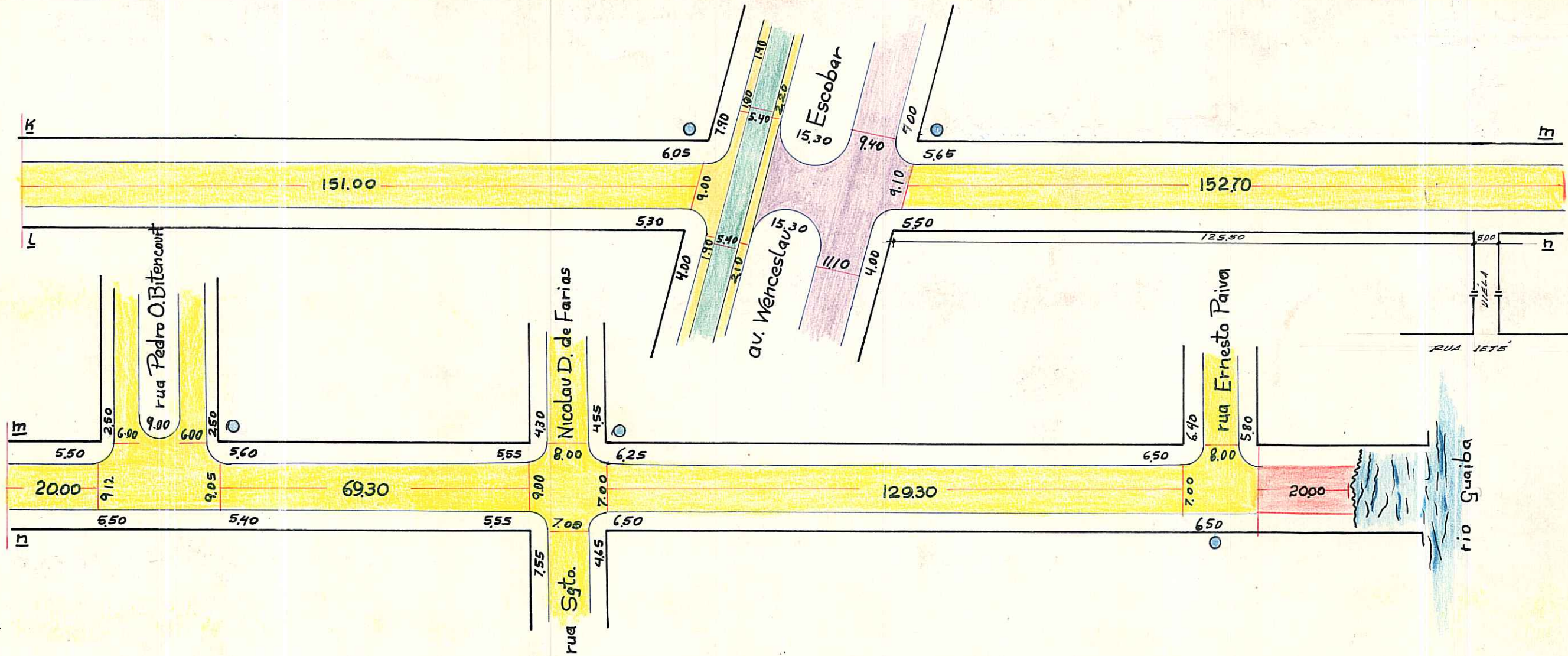
LOGRADOURO: BARCELOS, DR.

LETRA P

TRECHO: ENTRE ESTR. AV. DA CAVALHADA E RIO GUAIBA

FICHA N.º 34

antiga rua de Barcelos Filho.



LOGRADOURO PÚBLICO REGISTRADO.

Bairro = Tristeza, Camaquã, Cavalhada

CTM = 7569288

ANOS = 2987 - 1 O II, 088

DESENHO: .....

CHEFE DO SETOR: [Signature]

DATA 21/09/70

ESCALA APROXIMADA 1:1.000

- Paralelepípedo
- Pedra Irregular
- Asfalto
- Concreto
- Encascalhado
- Terreno Natural



S. E. L.