


CROQUIS

INHANDUI RUA



OBSERVAÇÕES:

CTM 7671035

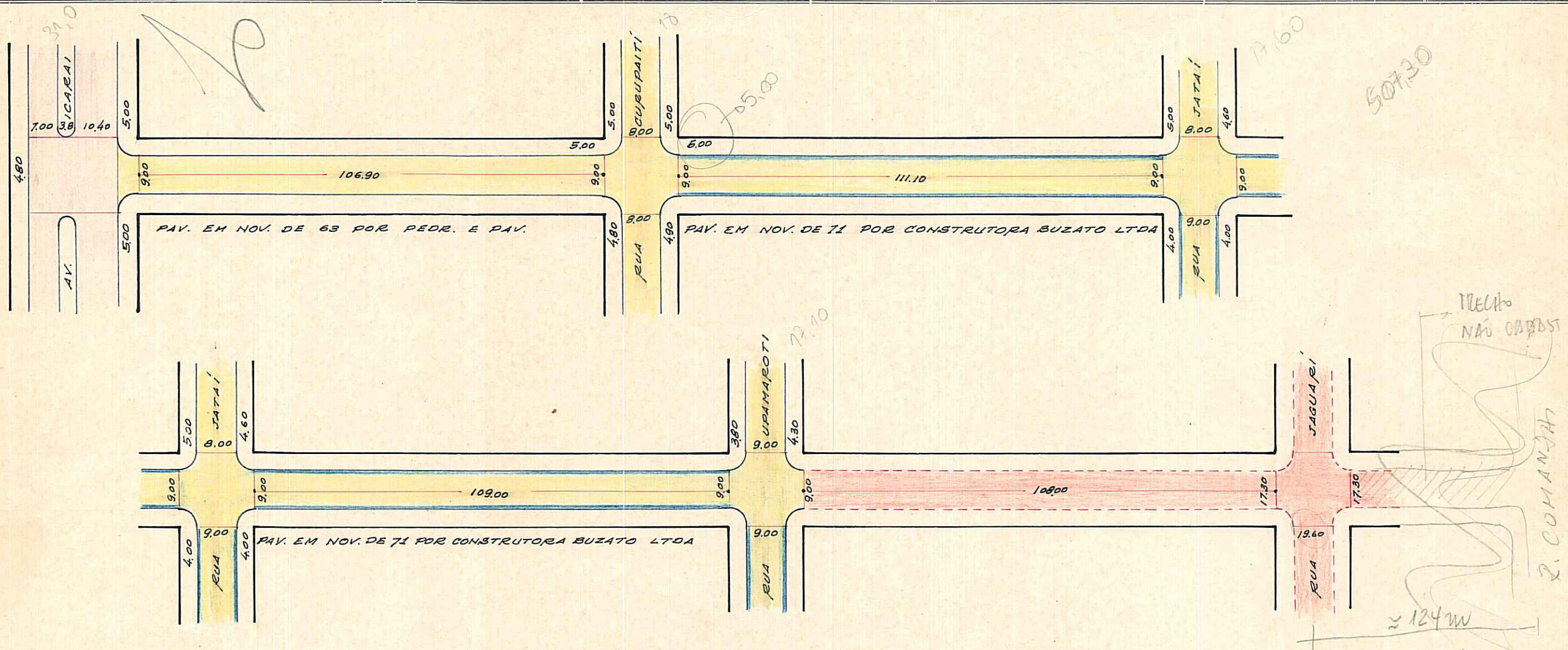
PREFEITURA MUNICIPAL DE PÔRTO ALEGRE
S. M. O. V. - DIVISÃO DE VIAÇÃO
SETOR DE ESTATÍSTICA E LOGRADOUROS

LOGRADOURO: *INHANDUI - RUA*

LETRA *P*

TRECHO: *ENTRE AV. ICARAI E RUA URSA MAIOR*

FICHA N.º *12*



REGISTRADA COMO LOGRADOURO PÚBLICO DESDE O LEVANTAMENTO EFETUADO EM 1953 PELA DIVISÃO DE VIAÇÃO

MZ: 04
UEO: 040
CTM: 7871035
PRO: 2987-2F III
Bairro: Cristal

W. Placote 24/11/71

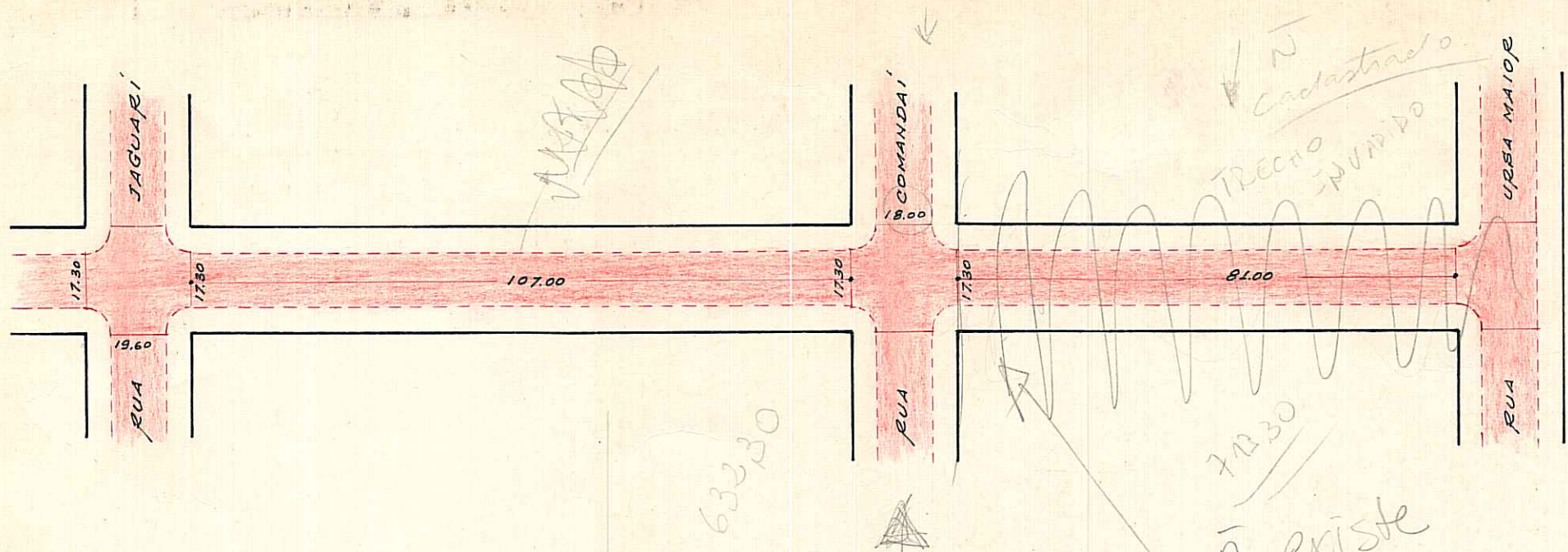
DESENHO: *Willy Paulo Machado*

CHEFE DO SETOR: *Werner Placote*

DATA: *24/11/71*

ESCALA APROXIMADA 1:1.000

Paralelepípedo	[Color swatch]
Pedra Irregular	[Color swatch]
Asfalto	[Color swatch]
Concreto	[Color swatch]
Encascalhado	[Color swatch]
Terreno Natural	[Color swatch]



Handwritten scribble

632/30

N Cadastro
TRECHO INUNDADO

712/30

N existe

pelo