

REVISADO EM 19.05.05 *Revatto*

FA DIGITALIZADA EM 13/05/05

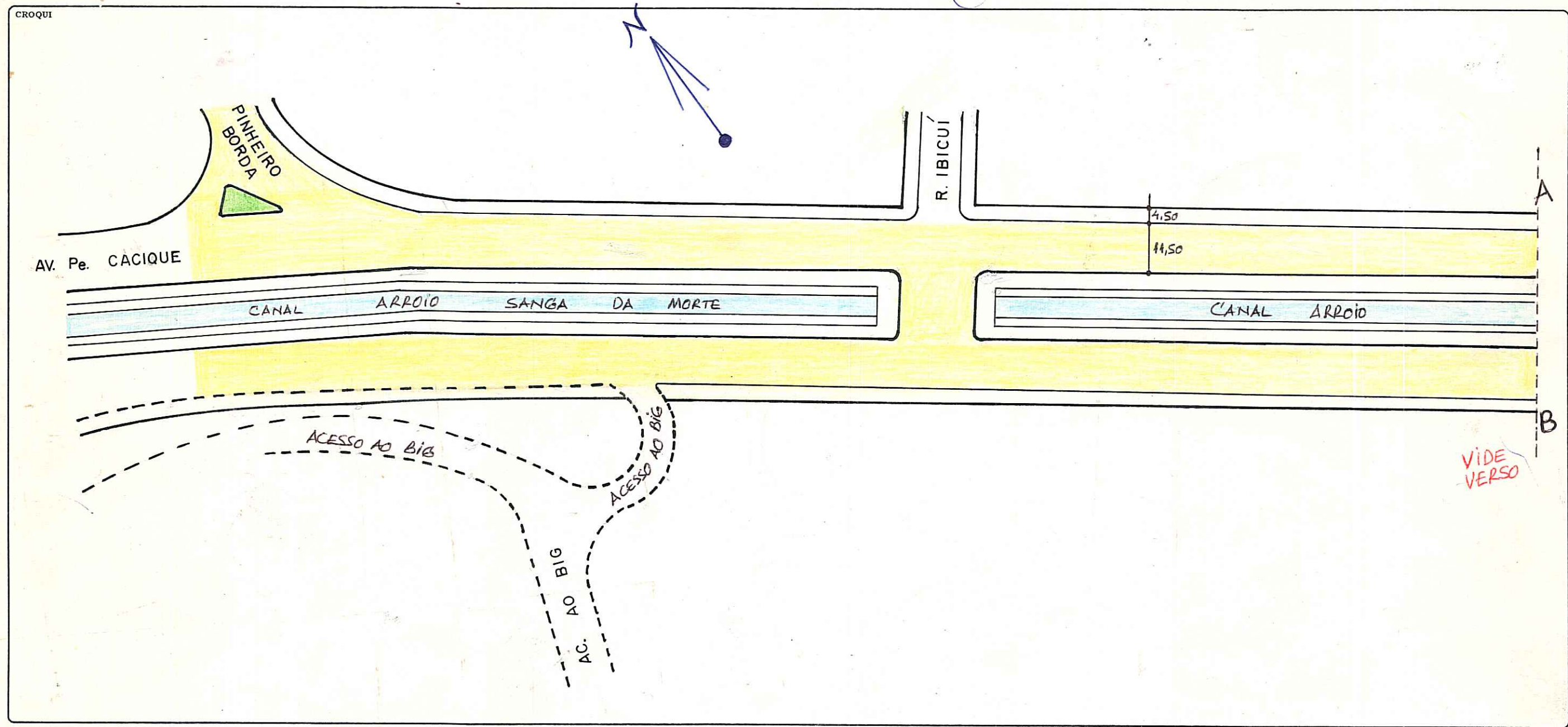
FICHA 1

PREFEITURA MUNICIPAL DE PORTO ALEGRE
SPM - SP - COORDENAÇÃO DE INFORMAÇÕES E PROCESSAMENTO
UNIDADE DE REGISTRO E PROCESSAMENTO II - NÚCLEO DE CADASTRO

CONTROLE DE LOGRADOUROS

FICHA Nº
PASTA Nº

LOGRADOURO CHUÍ, AV.	LEI DE DENOMINAÇÃO
--------------------------------	--------------------



OBSERVAÇÕES
LOGRADOURO PÚBLICO CADASTRADO
 ↳ (DA AV. PADRE CACIQUE ATÉ 46, COM ALÉM DA AV. XARAI)
 (FICHA ANTIGA NO ARQUIVO MORTO) *ORIGEM DO LOGRADOURO: LOT. CRISTAL (PASTA 38) E LOT. SANTA TEREZA (PASTA 372)
 * PROCESSO: 02.073614.03.3
 * PROCESSO: 02.071209.05.0 (CADASTRAMENTO PLATO ADMINISTRATIVO DA DUPLICAÇÃO DA VIA, EM OSLOS)

CTM 7672082	MAPA CADASTRAL 2987-2F III
DIVISÃO TERRITORIAL MZ 04	UEU 030
ESCALA 1:1000	BAIRRO CRISTAL

DATA 03 / 07 / 2003	DESENHO LYORANE	CHEFE DO SETOR <i>[Signature]</i>
------------------------	--------------------	--------------------------------------

João Eduardo de Moraes Cam.
 Mte. 0700
 SPM - URPE - 10

AV. CHUI



LIBERADO (CADASTRO)
• TRECHO POR ORDEM DO SR. SECRETÁRIO - PROC. 5586/67.
EXTENSÃO APROXIMADA: 46,00m
LARGURA MÉDIA DE VIA: 10,30m

A'

B'


R. UPAMOROTI

R. CARAI

R. CURUPAITI

R. JAGUARI

PROJ. R. JATAK



TRECHO

PROJETADO POR PLANO DIRETOR

TRECHO PROJETADO POR PLANO DIRETOR →

VER FICHA (2)

OBS: FICHA ANTIGA NO ARQUIVO MORTO.


CONTROLE DE LOGRADOUROS

FICHA Nº

PASTA Nº

LOGRADOURO: AV. CHUI (TRECHO PROJETADO P/PLANO DIRETOR)

LEI DE DENOMINAÇÃO



OBSERVAÇÕES: TRECHOS PROJETADOS P/PLANO DIRETOR

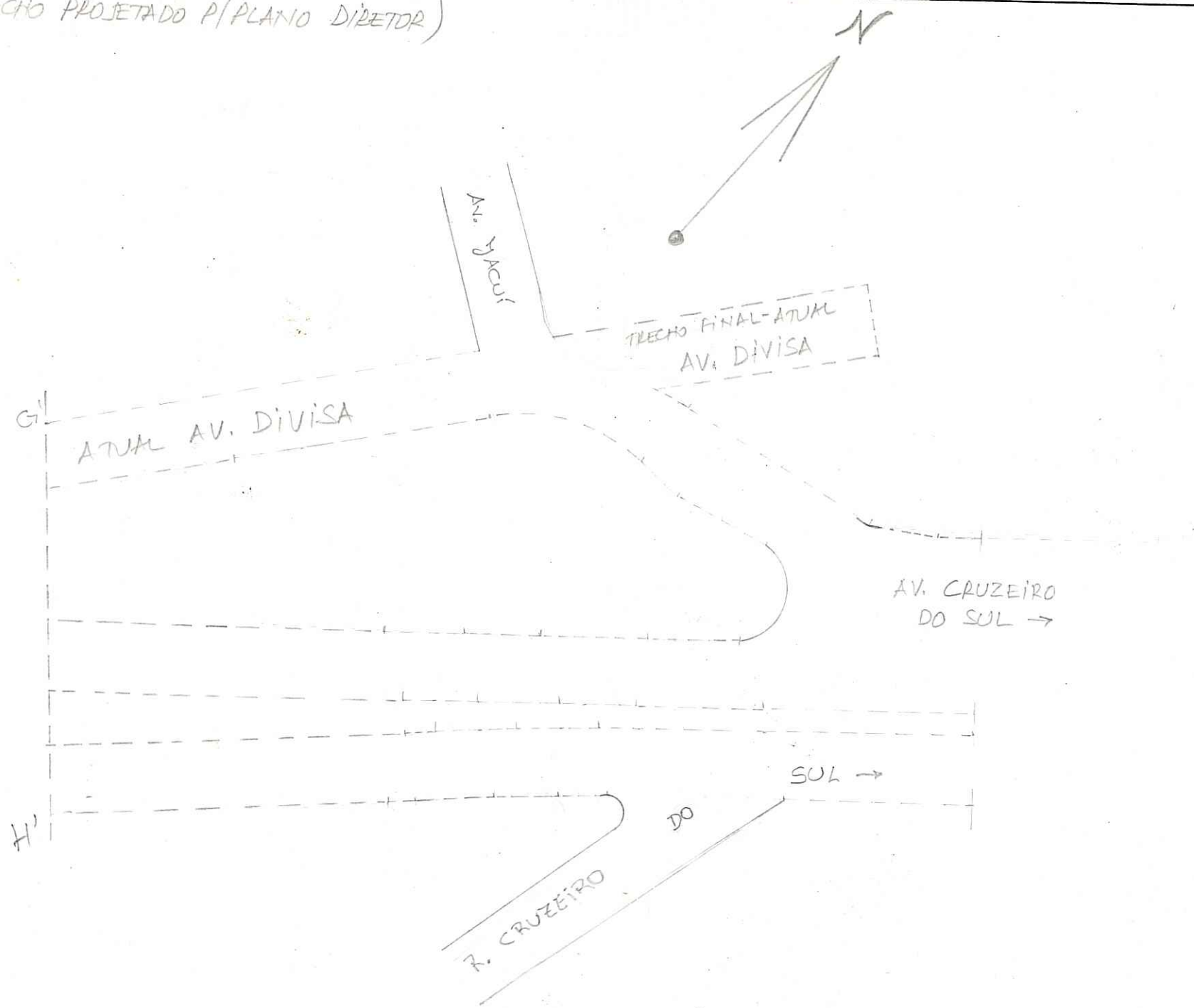
DATA: 03 / 07 / 2003

DESENHO: LYORANE

CHEFE DO SETOR: [Signature]

CTM	MAPA CADASTRAL
DIVISÃO TERRITORIAL	
ESCALA	BAIRRO

AV. CHUI (TRECHO PROJETADO P/ PLANO DIRETOR)



OBS: O PROLONGAMENTO PROJETADO DA AV. CHUI, QUANDO DE SUA SIMPLANTAGÃO DEVERÁ ABSORVER O LEITO DA AV. DIVISA. (VER AERO FIII)

URP2-CIP